

Утверждено
Решением Совета Калевальского
муниципального района
от «__» _____ № _____

**СТРАТЕГИЯ СОЦИАЛЬНО-
ЭКОНОМИЧЕСКОГО РАЗВИТИЯ
МУНИЦИПАЛЬНОГО ОБРАЗОВАНИЯ
«КАЛЕВАЛЬСКИЙ НАЦИОНАЛЬНЫЙ РАЙОН»
НА ПЕРИОД ДО 2030 ГОДА**

Том 3

Приложения к СЭР

2020 г.

П-1.	Перечень вопросов местного значения и реестр прав органов местного самоуправления в области социально-экономического развития	3
П-2.	Общие сведения о муниципальном образовании «Калевальский национальный район»	12
П-3.	Гидрология и лесные массивы муниципального образования «Калевальский национальный район»	13
П-4.	Особо охраняемые территории регионального значения на территории муниципального образования «Калевальский национальный район»	14
П-5.	Показатели трудоустройства в муниципальном образовании «Калевальский национальный район»	15
П-6.	Показатели экономической деятельности муниципального образования «Калевальский национальный район»	17
П-7.	Объекты туристического показа и отдыха на территории муниципального образования «Калевальский национальный район»	21
П-8.	Инвестиционные преимущества Арктической зоны Российской Федерации	24
П-9.	Инвестиционные предложения на территории муниципального образования «Калевальский национальный район»	26
П-10.	Показатели объектов инфраструктуры муниципального образования «Калевальский национальный район»	29
П-11.	Показатели муниципальной программы «Развитие образования в Калевальском муниципальном районе» на 2015-2024 годы»	32
П-12.	Объекты культуры и искусства	34
П-13.	Карта муниципального образования «Калевальский национальный район»..	38
П-14.	Данные по структуре доходной и расходной части бюджета муниципального образования «Калевальский национальный район»	39
П-15.	Целевые ориентиры социально-экономического развития республики Карелия по 2030 года (консервативный, целевой, форсированный сценарии)	42
П-16.	Перечень национальных и федеральных проектов, государственных программ Республики Карелия	47

II-1. ПЕРЕЧЕНЬ ВОПРОСОВ МЕСТНОГО ЗНАЧЕНИЯ И РЕЕСТР ПРАВ ОРГАНОВ МЕСТНОГО САМОУПРАВЛЕНИЯ В ОБЛАСТИ СОЦИАЛЬНО-ЭКОНОМИЧЕСКОГО РАЗВИТИЯ

№	Наименование вопросов местного значения и прав органов местного самоуправления по решению проблем, не отнесенным к их сфере ответственности	Городские поселения	Сельские поселения	Муниципальные районы
I. Вопросы местного значения				
1.	Составление и рассмотрение проекта бюджета МО, утверждение и исполнение бюджета МО, осуществление контроля за его исполнением, составление и утверждение отчета об исполнении бюджета МО	+	+	+
2.	Установление, изменение и отмена местных налогов и сборов МО	+	+	+
3.	Владение, пользование и распоряжение имуществом, находящимся в муниципальной собственности МО	+	+	+
4.	Организация в границах МО электро-, тепло-, газо- и водоснабжения населения, водоотведения, снабжения населения топливом в пределах полномочий, установленных законодательством Российской Федерации	+	-	+ (на территории СП)
4.1	Организация в границах МР электро- и газоснабжения поселений в пределах полномочий, установленных законодательством Российской Федерации	-	-	+
5.	Осуществление в ценовых зонах теплоснабжения муниципального контроля за выполнением единой теплоснабжающей организацией мероприятий по строительству, реконструкции и (или) модернизации объектов теплоснабжения, необходимых для развития, повышения надежности и энергетической эффективности системы теплоснабжения и определенных для нее в схеме теплоснабжения в пределах полномочий, установленных Федеральным законом «О теплоснабжении»	+	-	+ (на территории СП)
6.	Дорожная деятельность в отношении автомобильных дорог местного значения в границах населенных пунктов поселения и обеспечение безопасности дорожного движения на них, включая создание и обеспечение функционирования парковок (парковочных мест), осуществление муниципального контроля за сохранностью автомобильных дорог местного значения в границах населенных пунктов поселения, организация дорожного движения, а также осуществление иных полномочий в области использования автомобильных дорог и осуществления дорожной деятельности в соответствии с законодательством Российской Федерации	+	-	+ (на территории СП)
6.1	Дорожная деятельность в отношении автомобильных дорог местного значения вне границ населенных пунктов в границах МР, осуществление муниципального контроля за сохранностью автомобильных дорог местного значения вне границ населенных пунктов в границах МР, организация дорожного движения и обеспечение	-	-	+

	безопасности дорожного движения на них, а также осуществление иных полномочий в области использования автомобильных дорог и осуществления дорожной деятельности в соответствии с законодательством Российской Федерации			
7.	Обеспечение проживающих в МО и нуждающихся в жилых помещениях малоимущих граждан жилыми помещениями, организация строительства и содержания муниципального жилищного фонда, создание условий для жилищного строительства, осуществление муниципального жилищного контроля, а также иных полномочий органов местного самоуправления в соответствии с жилищным законодательством	+	-	+ (на территории СП)
8.	Создание условий для предоставления транспортных услуг населению и организация транспортного обслуживания населения в границах МО	+	-	+ (на территории СП)
8.1	Создание условий для предоставления транспортных услуг населению и организация транспортного обслуживания населения между поселениями в границах МР	-	-	+
9.	Участие в профилактике терроризма и экстремизма, а также в минимизации и (или) ликвидации последствий проявлений терроризма и экстремизма в границах муниципального образования	+	-	+ (на территории СП и МР)
10.	Разработка и осуществление мер, направленных на укрепление межнационального и межконфессионального согласия, поддержку и развитие языков и культуры народов Российской Федерации, проживающих на территории МО, реализацию прав национальных меньшинств, обеспечение социальной и культурной адаптации мигрантов, профилактику межнациональных (межэтнических) конфликтов	-	-	+
10.1	Создание условий для реализации мер, направленных на укрепление межнационального и межконфессионального согласия, сохранение и развитие языков и культуры народов Российской Федерации, проживающих на территории поселения, социальную и культурную адаптацию мигрантов, профилактику межнациональных (межэтнических) конфликтов	+	-	+ (на территории СП)
11.	Участие в предупреждении и ликвидации последствий чрезвычайных ситуаций в границах МО	+	-	+ (на территории СП и МР)
12.	Организация охраны общественного порядка на территории МО муниципальной милицией (не введен в действие)	-	-	+
13.	Предоставление помещения для работы на обслуживаемом административном участке МО сотруднику, замещающему должность участкового уполномоченного полиции	+	-	+ (на территории СП и МР)
14.	До 1 января 2017 года предоставление сотруднику, замещающему должность участкового уполномоченного полиции, и членам его семьи жилого помещения на период выполнения сотрудником обязанностей по указанной должности	+	-	+ (на территории СП и МР)
15.	Обеспечение первичных мер пожарной безопасности в границах населенных пунктов поселения	+	+	-

16.	Организация мероприятий по охране окружающей среды в границах МО	-	-	+ (организация мероприятий межпоселенческого характера)
17.	Организация предоставления общедоступного и бесплатного дошкольного, начального общего, основного общего, среднего общего образования по основным общеобразовательным программам в муниципальных образовательных организациях (за исключением полномочий по финансовому обеспечению реализации основных общеобразовательных программ в соответствии с федеральными государственными образовательными стандартами), организация предоставления дополнительного образования детей в муниципальных образовательных организациях (за исключением дополнительного образования детей, финансовое обеспечение которого осуществляется органами государственной власти субъекта Российской Федерации), создание условий для осуществления присмотра и ухода за детьми, содержания детей в муниципальных образовательных организациях, а также осуществление в пределах своих полномочий мероприятий по обеспечению организации отдыха детей в каникулярное время, включая мероприятия по обеспечению безопасности их жизни и здоровья	-	-	+
18.	Создание условий для оказания медицинской помощи населению на территории МО (за исключением территорий МО, включенных в утвержденный Правительством Российской Федерации перечень территорий, население которых обеспечивается медицинской помощью в медицинских организациях, подведомственных федеральному органу исполнительной власти, осуществляющему функции по медико-санитарному обеспечению населения отдельных территорий) в соответствии с территориальной программой государственных гарантий бесплатного оказания гражданам медицинской помощи	-	-	+
19.	Создание условий для обеспечения жителей МО услугами связи, общественного питания, торговли и бытового обслуживания	+	+	-
19.1	Создание условий для обеспечения поселений, входящих в состав МР, услугами связи, общественного питания, торговли и бытового обслуживания	-	-	+
20.	Организация библиотечного обслуживания населения, комплектование и обеспечение сохранности библиотечных фондов библиотек МО	+	-	+ (на территории СП и межселенными библиотеками)
21.	Создание условий для организации досуга и обеспечения жителей МО услугами организаций культуры	+	+	-
21.1	Создание условий для обеспечения поселений, входящих в состав МР, услугами по организации досуга и услугами организаций культуры	-	-	+
22.	Создание условий для развития местного традиционного народного художественного творчества, участие в сохранении, возрождении и развитии народных художественных промыслов в МО	+	-	+ (на территории СП)
22.1	Создание условий для развития местного традиционного народного художественного творчества в поселениях,	-	-	+

	входящих в состав МР			
23.	Сохранение, использование и популяризация объектов культурного наследия (памятников истории и культуры), находящихся в собственности МО, охрана объектов культурного наследия (памятников истории и культуры) местного (муниципального) значения, расположенных на территории МО	+	-	+ (на территории СП т МР)
24.	Обеспечение условий для развития на территории МО физической культуры, школьного спорта и массового спорта, организация проведения официальных физкультурно-оздоровительных и спортивных мероприятий МО	+	+	+
25.	Создание условий для массового отдыха жителей МО и организация обустройства мест массового отдыха населения	-	-	-
25.1	Создание условий для массового отдыха жителей МО и организация обустройства мест массового отдыха населения, включая обеспечение свободного доступа граждан к водным объектам общего пользования и их береговым полосам	+	-	+ (на территории СП)
26.	Формирование и содержание муниципального архива	+	+	+ (включая хранение архивных фондов поселений)
27.	Организация ритуальных услуг и содержание мест захоронения	+	-	+ (на территории СП)
27.1	Содержание на территории МР межпоселенческих мест захоронения, организация ритуальных услуг	-	-	+
28.	Участие в организации деятельности по накоплению (в том числе разделному накоплению), сбору, транспортированию, обработке, утилизации, обезвреживанию, захоронению твердых коммунальных отходов	-	-	+
28.1	Участие в организации деятельности по накоплению (в том числе разделному накоплению) и транспортированию твердых коммунальных отходов	+	-	+ (на территории СП)
29.	Утверждение правил благоустройства территории МО, осуществление контроля за их соблюдением, организация благоустройства территории МО в соответствии с указанными правилами, а также организация использования, охраны, защиты, воспроизводства городских лесов, лесов особо охраняемых природных территорий, расположенных в границах населенных пунктов поселения	+	+ (за исключением использования, охраны, защиты, воспроизводства городских лесов, лесов особо охраняемых природных территорий, расположенных в гра-	+ (использование, охрана, защита, воспроизводство городских лесов, лесов особо охраняемых природных территорий, расположенных в границах населенных пунктов сельских поселений)

			ницах населенных пунктов поселения)	
30.	<p>Утверждение генеральных планов МО, правил землепользования и застройки, утверждение подготовленной на основе генеральных планов муниципального образования документации по планировке территории, выдача разрешений на строительство (за исключением случаев, предусмотренных Градостроительным кодексом Российской Федерации, иными федеральными законами), разрешений на ввод объектов в эксплуатацию при осуществлении строительства, реконструкции объектов капитального строительства, расположенных на территории муниципального образования, утверждение местных нормативов градостроительного проектирования МО, ведение информационной системы обеспечения градостроительной деятельности, осуществляемой на территории МО, резервирование земель и изъятие земельных участков в границах МО для муниципальных нужд, осуществление муниципального земельного контроля в границах МО осуществление в случаях, предусмотренных Градостроительным кодексом Российской Федерации, осмотров зданий, сооружений и выдача рекомендаций об устранении выявленных в ходе таких осмотров нарушений, направление уведомления о соответствии указанных в уведомлении о планируемом строительстве параметров объекта индивидуального жилищного строительства или садового дома установленным параметрам и допустимости размещения объекта индивидуального жилищного строительства или садового дома на земельном участке, уведомления о несоответствии указанных в уведомлении о планируемом строительстве параметров объекта индивидуального жилищного строительства или садового дома установленным параметрам и (или) недопустимости размещения объекта индивидуального жилищного строительства или садового дома на земельном участке, уведомления о соответствии или несоответствии построенных или реконструированных объекта индивидуального жилищного строительства или садового дома требованиям законодательства о градостроительной деятельности при строительстве или реконструкции объектов индивидуального жилищного строительства или садовых домов на земельных участках, расположенных на территориях МО, принятие в соответствии с гражданским законодательством Российской Федерации решения о сносе самовольной постройки, решения о сносе самовольной постройки или ее приведении в соответствие с установленными требованиями, решения об изъятии земельного участка, не используемого по целевому назначению или используемого с нарушением законодательства Российской Федерации, осуществление сноса самовольной постройки или ее приведения в соответствие с установленными требованиями в случаях, предусмотренных Градостроительным кодексом Российской Федерации</p>	+	-	+ (на территории СП; осуществление муниципального земельного контроля на межселенной территории МР)
30.1	<p>Утверждение схем территориального планирования МР, утверждение подготовленной на основе схемы территориального планирования МР документации по планировке территории, ведение информационной системы обеспечения градостроительной деятельности, осуществляемой на территории МР, резервирование и изъятие земельных участков в границах МР для муниципальных нужд, направление уведомления о соответствии указанных в уведомлении о планируемом строительстве параметров объекта индивидуального жилищного</p>	-	-	+

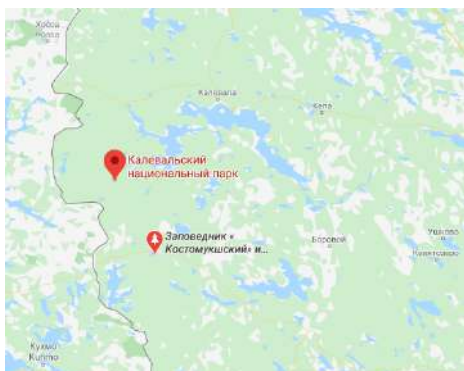
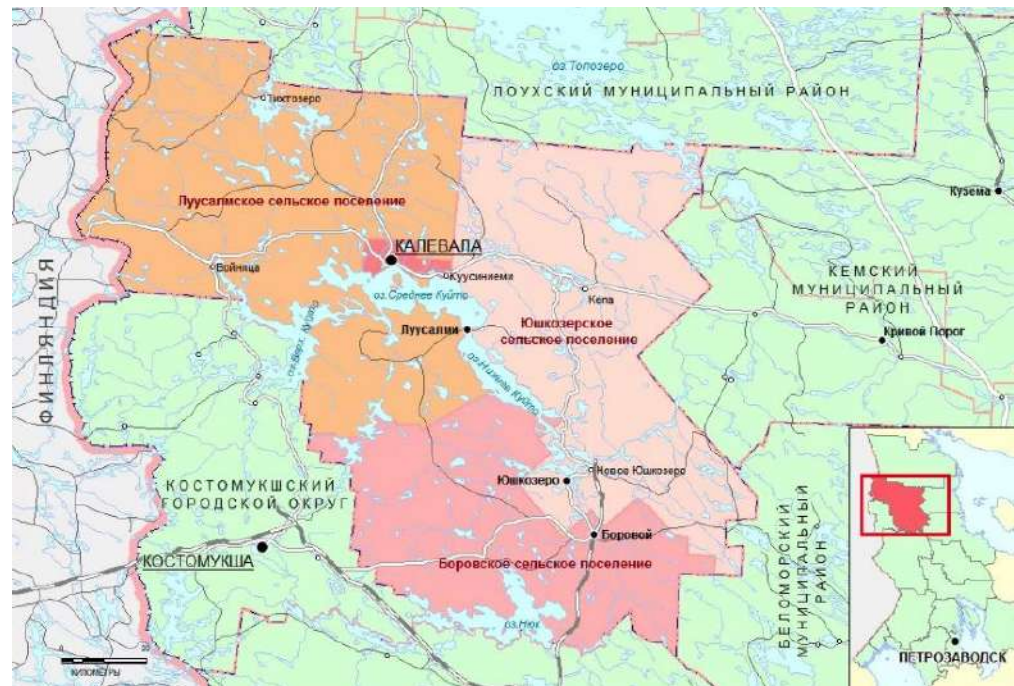
	строительства или садового дома установленным параметрам и допустимости размещения объекта индивидуального жилищного строительства или садового дома на земельном участке, уведомления о несоответствии указанных в уведомлении о планируемом строительстве параметров объекта индивидуального жилищного строительства или садового дома установленным параметрам и (или) недопустимости размещения объекта индивидуального жилищного строительства или садового дома на земельном участке, уведомления о соответствии или несоответствии построенных или реконструированных объекта индивидуального жилищного строительства или садового дома требованиям законодательства о градостроительной деятельности при строительстве или реконструкции объектов индивидуального жилищного строительства или садовых домов на земельных участках, расположенных на соответствующих межселенных территориях, принятие в соответствии с гражданским законодательством Российской Федерации решения о сносе самовольной постройки, расположенной на межселенной территории, решения о сносе самовольной постройки, расположенной на межселенной территории, или ее приведении в соответствие с установленными требованиями, решения об изъятии земельного участка, не используемого по целевому назначению или используемого с нарушением законодательства Российской Федерации и расположенного на межселенной территории, осуществление сноса самовольной постройки, расположенной на межселенной территории, или ее приведения в соответствие с установленными требованиями в случаях, предусмотренных Градостроительным кодексом Российской Федерации			
31.	Утверждение схемы размещения рекламных конструкций, выдача разрешений на установку и эксплуатацию рекламных конструкций на территории МО, аннулирование таких разрешений, выдача предписаний о демонтаже самовольно установленных рекламных конструкций на территории МО осуществляемые в соответствии с Федеральным законом «О рекламе»	-	-	+
32.	Присвоение адресов объектам адресации, изменение, аннулирование адресов, присвоение наименований элементам улично-дорожной сети (за исключением автомобильных дорог федерального значения, автомобильных дорог регионального или межмуниципального значения), наименований элементам планировочной структуры в границах МО, изменение, аннулирование таких наименований, размещение информации в государственном адресном реестре	-	-	+
32.1	Присвоение адресов объектам адресации, изменение, аннулирование адресов, присвоение наименований элементам улично-дорожной сети (за исключением автомобильных дорог федерального значения, автомобильных дорог регионального или межмуниципального значения, местного значения МР), наименований элементам планировочной структуры в границах МО, изменение, аннулирование таких наименований, размещение информации в государственном адресном реестре	+	+	-
33.	Организация и осуществление мероприятий по территориальной обороне и гражданской обороне, защите населения и территории МО от чрезвычайных ситуаций природного и техногенного характера, включая поддержку в состоянии постоянной готовности к использованию систем оповещения населения об опасности, объектов гражданской обороны, создание и содержание в целях гражданской обороны запасов материально-	-	-	-

	технических, продовольственных, медицинских и иных средств			
33.1	Организация и осуществление мероприятий по территориальной обороне и гражданской обороне, защите населения и территории поселения от чрезвычайных ситуаций природного и техногенного характера	+	-	+(на территории СП и МР)
34.	Создание, содержание и организация деятельности аварийно-спасательных служб и (или) аварийно-спасательных формирований на территории МО	+	-	+(на территории СП)
35.	Создание, развитие и обеспечение охраны лечебно-оздоровительных местностей и курортов местного значения на территории МО, а также осуществление муниципального контроля в области использования и охраны особо охраняемых природных территорий местного значения	+	-	+(на территории СП и МР)
36.	Организация и осуществление мероприятий по мобилизационной подготовке муниципальных предприятий и учреждений, находящихся на территории МО	-	-	+
37.	Осуществление мероприятий по обеспечению безопасности людей на водных объектах, охране их жизни и здоровья	+	-	+(на территории СП и МР)
38.	Создание условий для расширения рынка сельскохозяйственной продукции, сырья и продовольствия, содействие развитию малого и среднего предпринимательства, оказание поддержки социально ориентированным некоммерческим организациям, благотворительной деятельности и добровольчеству (волонтерству)	-	-	-
38.1	Оказание поддержки социально ориентированным некоммерческим организациям в пределах полномочий, установленных статьями 31.1 и 31.3 Федерального закона от 12 января 1996 года № 7-ФЗ «О некоммерческих организациях»	+	-	+(на территории СП)
38.2	Создание условий для развития сельскохозяйственного производства в поселениях, расширения рынка сельскохозяйственной продукции, сырья и продовольствия, содействие развитию малого и среднего предпринимательства, оказание поддержки социально ориентированным некоммерческим организациям, благотворительной деятельности и добровольчеству (волонтерству)	-	-	+
38.3	Содействие в развитии сельскохозяйственного производства, создание условий для развития малого и среднего предпринимательства	+	+	-
39.	Организация и осуществление мероприятий по работе с детьми и молодежью в МО	+	+	+(мероприятий межпоселенческого характера)
40.	Осуществление в пределах, установленных водным законодательством Российской Федерации, полномочий собственника водных объектов, установление правил использования водных объектов общего пользования для личных и бытовых нужд и информирование населения об ограничениях использования таких водных объектов, включая обеспечение свободного доступа граждан к водным объектам общего пользования и их береговым	-	-	+

	полосам			
40.1	Осуществление в пределах, установленных водным законодательством Российской Федерации, полномочий собственника водных объектов, информирование населения об ограничениях их использования	+	-	+
41.	Оказание поддержки гражданам и их объединениям, участвующим в охране общественного порядка, создание условий для деятельности народных дружин	+	+	-
42.	Осуществление муниципального лесного контроля	+	-	+
				(на территории СП и МР)
43.	Обеспечение выполнения работ, необходимых для создания искусственных земельных участков для нужд муниципального образования, проведение открытого аукциона на право заключить договор о создании искусственного земельного участка в соответствии с федеральным законом	+	-	+
				(на территории СП и МР)
44.	Осуществление мер по противодействию коррупции в границах МО	+	-	+
				(на территории СП и МР)
45.	Организация в соответствии с Федеральным законом от 24 июля 2007 года № 221-ФЗ «О государственном кадастре недвижимости» выполнения комплексных кадастровых работ и утверждение карты-плана территории	-	-	+
45.1	Участие в соответствии с Федеральным законом от 24 июля 2007 года №2 21-ФЗ «О государственном кадастре недвижимости» в выполнении комплексных кадастровых работ	+	-	+
				(на территории СП)
46.	Выравнивание уровня бюджетной обеспеченности поселений, входящих в состав МР, за счет средств бюджета МР	-	-	+
II. Права органов местного самоуправления по решению проблем, не отнесенных к вопросам местного значения				
1.	Создание музеев муниципального образования	+	+	+
2.	Совершение нотариальных действий, предусмотренных законодательством, в случае отсутствия в МО нотариуса	+	+	+
				(в расположенном на межселенной территории населенном пункте)
3.	Участие в осуществлении деятельности по опеке и попечительству	+	+	+
4.	Создание условий для осуществления деятельности, связанной с реализацией прав местных национально-культурных автономий на территории МО	+	+	+
5.	Оказание содействия национально-культурному развитию народов Российской Федерации и реализации мероприятий в сфере межнациональных отношений на территории МО	+	+	+
6.	Участие в организации и осуществлении мероприятий по мобилизационной подготовке муниципальных предприятий и учреждений, находящихся на территории поселения	+	+	-
7.	Создание муниципальной пожарной охраны	+	+	-
8.	Создание условий для развития туризма	+	+	+

9.	Оказание поддержки общественным наблюдательным комиссиям, осуществляющим общественный контроль за обеспечением прав человека и содействие лицам, находящимся в местах принудительного содержания	+	+	+
10.	Оказание поддержки общественным объединениям инвалидов, а также созданным общероссийскими общественными объединениями инвалидов организациям в соответствии с Федеральным законом от 24 ноября 1995 года № 181-ФЗ «О социальной защите инвалидов в Российской Федерации»	+	+	+
11.	Предоставление гражданам жилых помещений муниципального жилищного фонда по договорам найма жилых помещений жилищного фонда социального использования в соответствии с жилищным законодательством	+	+	-
12.	Осуществление мероприятий по отлову и содержанию безнадзорных животных, обитающих на территории муниципального образования	+	+	-
13.	Осуществление мероприятий в сфере профилактики правонарушений, предусмотренных Федеральным законом «Об основах системы профилактики правонарушений в Российской Федерации»	+	+	+
14.	Оказание содействия развитию физической культуры и спорта инвалидов, лиц с ограниченными возможностями здоровья, адаптивной физической культуры и адаптивного спорта	+	+	+
15.	Осуществление мероприятий по защите прав потребителей, предусмотренных Законом Российской Федерации от 7 февраля 1992 года № 2300-1 «О защите прав потребителей»	+	+	+
16.	Осуществление функций учредителя муниципальных образовательных организаций высшего образования, находящихся в их ведении по состоянию на 31 декабря 2008 года	-	-	+
16.1	Создание муниципальных образовательных организаций высшего образования	-	-	-
17.	Осуществление мероприятий, предусмотренных Федеральным законом «О донорстве крови и ее компонентов»	-	-	+
18.	Создание условий для организации проведения независимой оценки качества условий оказания услуг организациями в порядке и на условиях, которые установлены федеральными законами, а также применение результатов независимой оценки качества условий оказания услуг организациями при оценке деятельности руководителей подведомственных организаций и осуществление контроля за принятием мер по устранению недостатков, выявленных по результатам независимой оценки качества условий оказания услуг организациями, в соответствии с федеральными законами	-	-	+

Приложение П-2. – ОБЩИЕ СВЕДЕНИЯ О МУНИЦИПАЛЬНОМ ОБРАЗОВАНИИ «КАЛЕВАЛЬСКИЙ НАЦИОНАЛЬНЫЙ РАЙОН»

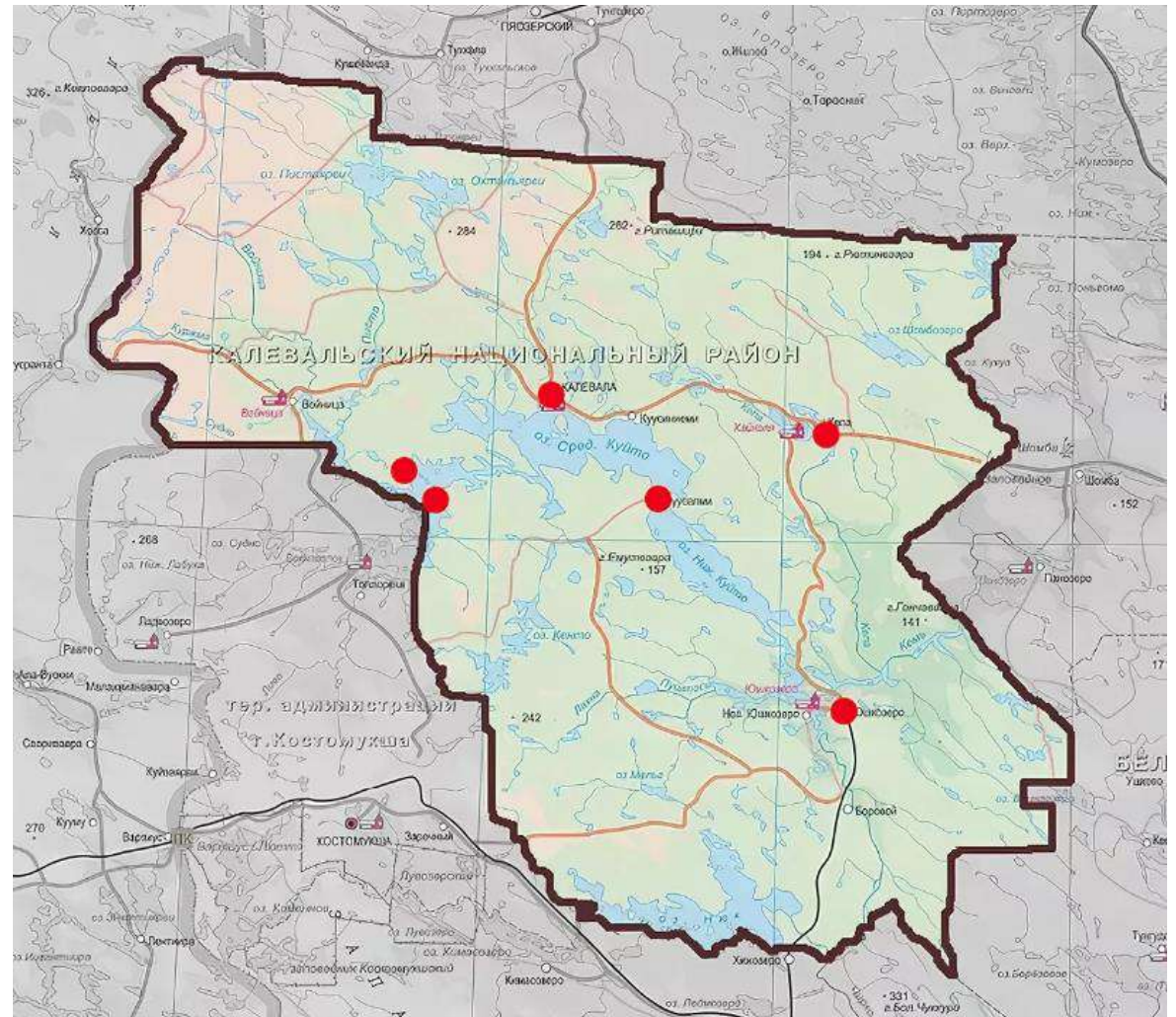


Географическое расположение муниципального образования «Калевальский национальный район»

Административно-территориальное деление муниципального образования «Калевальский национальный район»

Расположение Калевальского национального парка на территории муниципального образования «Калевальский национальный район»

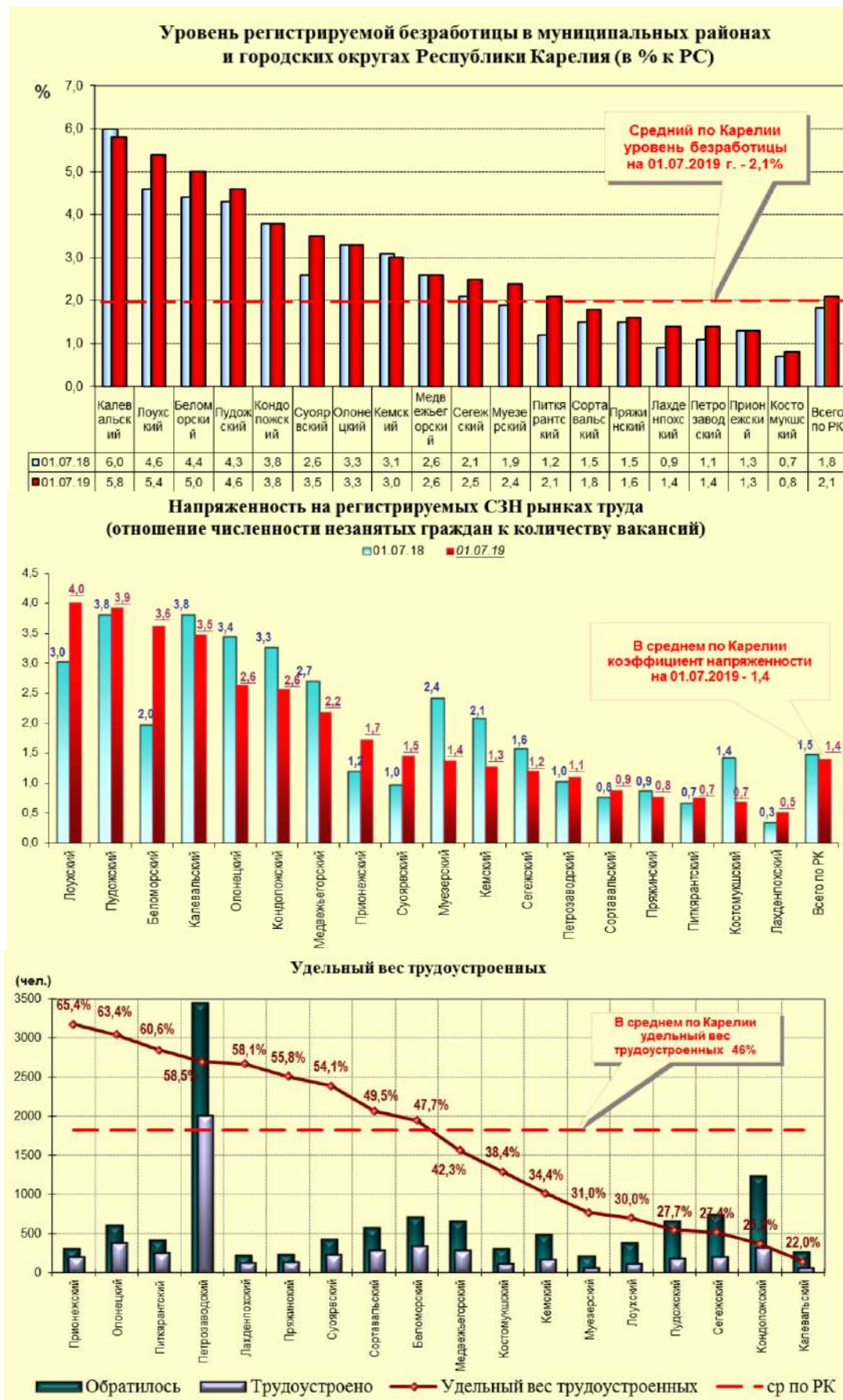
Приложение П-3. – ГИДРОЛОГИЯ И ЛЕСНЫЕ МАССИВЫ МУНИЦИПАЛЬНОМ ОБРАЗОВАНИИ «КАЛЕВАЛЬСКИЙ НАЦИОНАЛЬНЫЙ РАЙОН»



**Приложение П-4. – ОСОБО ОХРАНЯЕМЫЕ ТЕРРИТОРИИ РЕГИОНАЛЬНОГО ЗНАЧЕНИЯ НА ТЕРРИТОРИИ
МУНИЦИПАЛЬНОГО ОБРАЗОВАНИЯ «КАЛЕВАЛЬСКИЙ НАЦИОНАЛЬНЫЙ РАЙОН»**

№	Название ООПТ	Категория	Профиль	Кластерность	Площадь ООПТ (га)		Площадь охранной зоны (га)	Местоположение (район, поселение)	Сведения о правоустанавливающем документе об образовании ООПТ	Международный статус	Ведомственная подчиненность
					Всего	В т. ч. морская акватория					
Особо охраняемые территории регионального значения:											
1.	Войница	Государственный природный заказник	Комплексный (ландшафтный)	1	8376	-	-	Калевальский национальный район, Луусалмское СП	Постановление Правительства РК от 01.09.2008 №180-П	-	Министерство природных ресурсов и экологии РК
2.	Юпяужсуо	Государственный природный заказник	Гидрологический (болотный)	1	35689	-	-	Калевальский национальный район, Юшкозерское СП	Постановление Правительства РК от 13.04.2015 №120-П	-	Министерство природных ресурсов и экологии РК
3.	Болото Заповедное	Памятник природы	Болотный	1	1361	-	-	Калевальский национальный район, Юшкозерское СП	Постановление Правительства РК от 06.04.1995 №250	-	Министерство природных ресурсов и экологии РК

Приложение П-5. – ПОКАЗАТЕЛИ ТРУДОУСТРОЙСТВА В МУНИЦИПАЛЬНОМ ОБРАЗОВАНИИ «КАЛЕВАЛЬСКИЙ НАЦИОНАЛЬНЫЙ РАЙОН»





Приложение П-6. – ПОКАЗАТЕЛИ ЭКОНОМИЧЕСКОЙ ДЕЯТЕЛЬНОСТИ МУНИЦИПАЛЬНОГО ОБРАЗОВАНИЯ «КАЛЕВАЛЬСКИЙ НАЦИОНАЛЬНЫЙ РАЙОН»

Таблица П-6.1

Данные по выручке ЮЛ в разрезе отраслей экономики района						
Отрасль	2016 г.		2017 г.		2018 г.	
	тыс. руб.	%	тыс. руб.	%	тыс. руб.	%
Сельское, лесное, рыбное хозяйство	1 260 225	75,80	1 622 105	80,39	1727 855	82,05
Торговля	326 059	19,61	280 942	13,92	240 066	11,40
Энергетика	23 295	1,40	41 242	2,04	45 789	2,17
Гостиницы и общественное питание	19 116	1,15	22 633	1,12	32 685	1,55
Коммунальное хозяйство	2 178	0,13	13 114	0,65	17 738	0,84
Обрабатывающие производства	6 085	0,37	14 299	0,71	14 075	0,67
Недвижимое имущество	9 336	0,56	7 902	0,39	9 547	0,45
Здравоохранение	8 776	0,53	6 169	0,31	6 310	0,30
Строительство	1 650	0,10	847	0,04	6 141	0,29
Транспортировка и хранение	4 620	0,28	5 902	0,29	4 849	0,23
Информация и связь	827	0,05	741	0,04	643	0,03
Аренда и деловые услуги	110	0,01	1 627	0,08	151	0,01
Консалтинг и научно-техническая деятельность	278	0,02	136	0,01	54	0,00

Таблица П-6.2

Данные по прибыли ЮЛ в разрезе отраслей экономики Калевальского района			
Отрасль	2016 г.	2017 г.	2018 г.
	тыс. руб.	тыс. руб.	тыс. руб.
Сельское, лесное, рыбное хозяйство	135 035	130 239	180 128
Торговля	9 022	6 885	14 481
Энергетика	2 370	9 312	7 014
Гостиницы и общественное питание	181	2 301	4 104
Недвижимое имущество	619	1 403	1 025
Транспортировка и хранение	288	0	771
Коммунальное хозяйство	0	621	458
Строительство	184	0	26
Здравоохранение	25	16	21
Информация и связь	45	147	3
Обрабатывающие производства	21	116	0
Аренда и деловые услуги	0	192	0

Таблица П-6.3

Динамика количества ЮЛ Калевальского района по правовым формам				
Организации	2016 г.	2017 г.	2018 г.	2019 г.
Все	121	116	107	102
Коммерческие	56	52	46	46
Общества с ограниченной ответственностью	56	52	46	46
Не коммерческие	65	64	61	56
Муниципальные бюджетные учреждения	23	21	20	20
Муниципальные казенные учреждения	12	12	11	10
Религиозные организации	9	10	10	10
Государственные бюджетные учреждения субъектов Российской Федерации	4	4	4	3
Государственные казенные учреждения субъектов Российской Федерации	4	4	4	2
Потребительские кооперативы	2	2	2	2

Товарищества собственников жилья	2	2	2	2
Жилищные или жилищно-строительные кооперативы	1	1	1	1
Кредитные потребительские кооперативы	1	1	1	1
Общественные движения	1	1	1	1
Общественные организации	1	1	1	1
Садоводческие, огороднические или дачные некоммерческие партнерства	1	1	1	1
Федеральные государственные казенные учреждения	1	1	1	1
Фонды	1	1	1	1
Сельскохозяйственные потребительские обслуживающие кооперативы	2	2	1	0

Динамика количества ИП по правовым формам

Организации	2016 г.	2017 г.	2018 г.	2019 г.
Все	153	137	154	153
Индивидуальные предприниматели	150	132	149	150

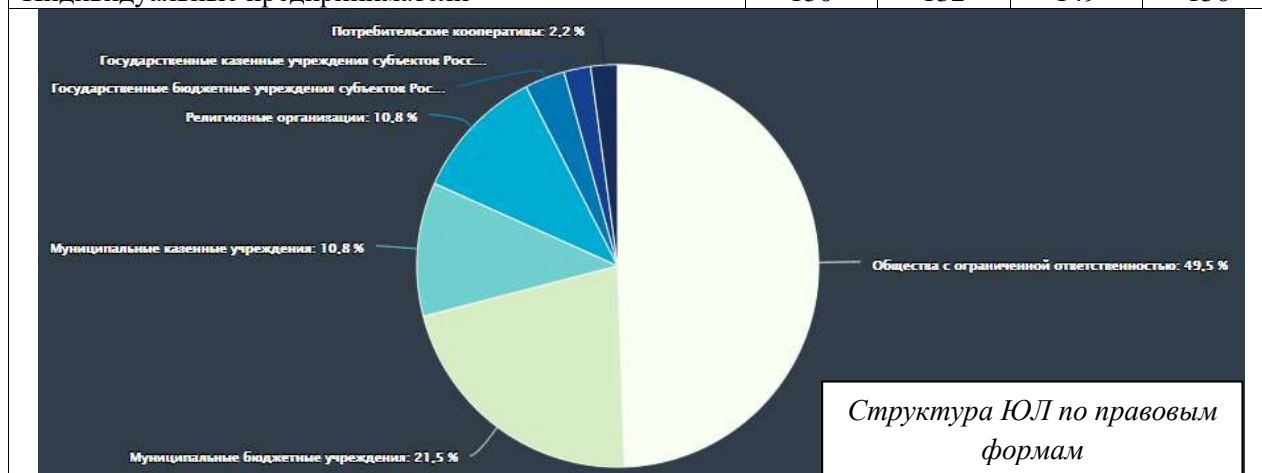
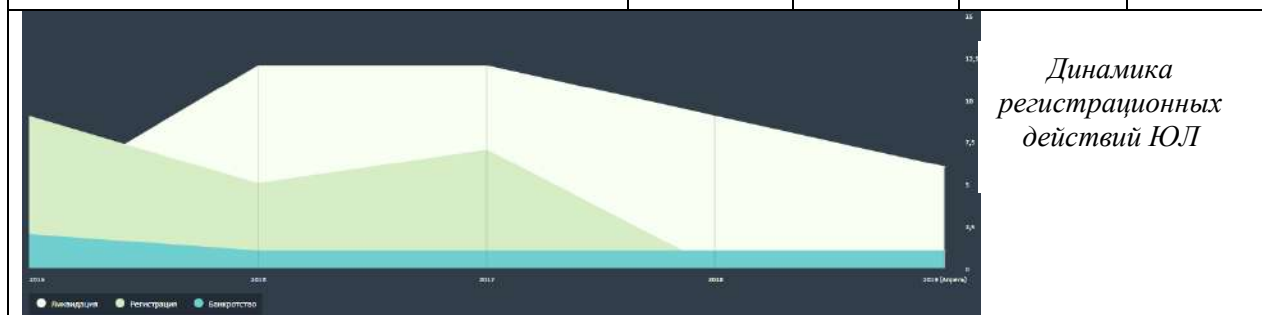


Таблица П-6.4.

Динамика количества ЮЛ Калевальского района по регистрационным действиям

Организации	2016 г.	2017 г.	2018 г.	2019 г.
Все	18	20	10	8
Регистрация	5	7	0	1
Ликвидация	1	1	1	1



Динамика количества ИП Калевальского района по регистрационным действиям

Организации	2015 г.	2016 г.	2017 г.	2018 г.	2019 г.
Все	53	42	66	71	75
Регистрация	29	24	25	44	37
Ликвидация	24	18	41	27	38

Таблица П-6.5.

Виды деятельности	Количество ЮЛ, ед.					Количество ИП, ед.				
	2015	2016	2017	2018	2019	2015	2016	2017	2018	2019
Все	128	121	116	107	102	148	138	116	134	127
Розничная торговля	24	23	23	22	21	43	40	39	36	32
Органы государственного управления	15	15	15	15	13	-	-	-	-	-
Общественные организации	8	9	9	9	9	-	-	-	-	-
Образование	11	11	11	11	11	1	1	1	1	1
Библиотеки, культурно-досуговые учреждения, архивы	4	4	4	4	4	-	-	-	-	-
Право и бухгалтерский учет	6	6	5	4	4	1	1	1	1	1
Энергоснабжение и кондиционирование	4	4	3	3	3	-	-	-	-	-
Водоснабжение	0	1	2	2	2	-	-	-	-	-
Туризм	3	3	2	2	2	2	2	2	4	3
Сельское хозяйство и охота	1	3	3	2	2	11	10	10	12	11
Рыболовство и рыбоводство	4	2	2	2	2	-	-	-	-	-
Спорт, отдых	1	1	1	1	1	-	-	-	-	-
Уход с обеспечением проживания	2	2	2	2	2	1	1	1	1	1
Здравоохранение	2	2	2	2	2	1	1	1	0	0
Строительство, строительные работы	1	1	2	2	2	6	7	10	14	14
Лесоводство, лесозаготовки и лесопереработка	7	6	7	8	8	12	14	11	16	22
Рестораны, кафе	3	3	3	3	3	-	-	-	-	-
Издательская деятельность	1	1	1	1	1	1	1	1	1	1
Производство пищевых продуктов	2	2	2	2	2	1	1	1	1	1
Гостиницы, пансионаты	1	1	1	2	2	-	-	-	-	-
Обслуживание зданий и территорий	1	1	1	1	1	1	1	0	2	2
Финансовые услуги	3	3	3	3	3	-	-	-	-	-
Ветеринария	1	1	1	1	1	-	-	-	-	-
Трудоустройство и подбор персонала	1	1	1	1	1	-	-	-	-	-
Грузовые и пассажирские перевозки	-	-	-	-	-	18	21	16	11	9
Прочие персональные работы	-	-	-	-	-	5	9	3	4	3
Вспомогательные услуги для бизнеса	-	-	-	-	-	1	3	2	1	2
Ремонт и монтаж машин и оборудования	-	-	-	-	-	1	1	1	4	3
Производство текстильных изделий	-	-	-	-	-	2	1	1	3	2
Производство металлических изделий	-	-	-	-	-	-	-	-	-	1
Производство химических веществ и продуктов	-	-	-	-	-	0	1	1	1	1
Ремонт компьютеров и бытовой техники	-	-	-	-	-	0	0	0	0	1

Деятельность головных офисов и консультирование	-	-	-	-	-	2	2	2	1	1
Деятельность информационных агентств	-	-	-	-	-	0	0	0	0	1
Прочие	-	-	-	-	-	38	20	12	20	14

Таблица П-6.б.

№	Наименование индикаторов (показателей) МП «Поддержка и развитие малого и среднего предпринимательства МО «Калевальский национальный район» на 2015-2020 годы»	Значения показателей							Итоговое значение	
		2014г.	2015г.	2016г.	2017г.	2018г.	2019г.	2020г.		
<i>Задача 1. – Формирование благоприятных условий для развития субъектов малого и среднего предпринимательства и организаций, образующих инфраструктуру поддержки субъектов малого и среднего предпринимательства МО «Калевальский национальный район»</i>										
1.	Количество субъектов малого и среднего предпринимательства в расчете на 1 тыс. человек населения района, ед.	34	34	34	34	34	34	34	34	34
2.	Доля среднесписочной численности работников, занятых у субъектов малого и среднего предпринимательства в общей численности занятого населения района, %	40	40	40	40	40,5	40,5	40,5	40,5	40,5
3.	Выплата среднемесячной заработной платы работникам, работающим у субъектов малого и среднего предпринимательства, не ниже размера, установленного в районе минимального размера оплаты труда, руб.	10 777	10 900	11 000	11 200	11 400	1 600	11 800	11 800	11 800
<i>Задача 2. - Реализация мер по адресной финансовой и имущественной поддержке субъектов малого и среднего предпринимательства и организаций инфраструктуры и поддержки субъектов малого и среднего предпринимательства МО «Калевальский национальный район»</i>										
1.	Количество субъектов малого и среднего предпринимательства, получивших финансовую поддержку, ед.	11	11	12	15	16	17	20	20	91
2.	Количество хозяйствующих субъектов, получивших имущественную поддержку (количество заключенных договоров на аренду муниципального имущества), ед.	11	11	11	11	11	11	11	11	11
<i>Задача 3. – Развитие информационной поддержки субъектов малого и среднего предпринимательства, содействие повышению престижа предпринимательской деятельности МО «Калевальский национальный район»</i>										
1.	Количество размещенных рекламно-информационных сообщений, ед.	10	11	13	13	15	15	16	16	16
2.	Количество проведенных мероприятий, заседаний Совета предпринимателей, конференций, семинаров, «круглых столов», и т.д., конкурсов, ед.	3	4	5	6	6	6	6	6	33
<i>Задача 4. – Организация бизнес-образования, подготовки и переподготовки по профессиям</i>										
1.	Количество учащихся выпускных классов, присутствующих на ознакомительных встречах по выбору профессии, чел.	59	55	55	56	58	60	60	60	344
2.	Количество безработных, прошедших курсы подготовки и переподготовки по профессиям, чел.	20	30	30	30	30	30	30	30	180
<i>Задача 4. – Развитие народно-художественных промыслов и ремесел</i>										
1.	Количество проведенных мастер-классов по народно-художественному промыслу и ремеслам, оказание информационно-консультационной поддержки в этой сфере, ед.	68	70	73	75	80	85	90	90	473

Приложение П-7. – ОБЪЕКТЫ ТУРИСТИЧЕСКОГО ПОКАЗА И ОТДЫХА НА ТЕРРИТОРИИ МУНИЦИПАЛЬНОГО ОБРАЗОВАНИЯ «КАЛЕВАЛЬСКИЙ НАЦИОНАЛЬНЫЙ РАЙОН»

Популярные турбазы Калевальского района:



Коттеджный комплекс
«ВелТ»

от 1 900 ₽/сутки



База отдыха
«Войница»

от 1 900 ₽/сутки



Лесные избушки «Замки»

от 2 300 ₽/сутки

Объекты культурного наследия в пгт. Калевале:



Организация зимнего отдыха на территории Калевальского района:



Фрагменты маршрутной туристической программы «По древним путям»:



Сувенирная продукция Калевальского района:





Приложение П-8. – ИНВЕСТИЦИОННЫЕ ПРЕИМУЩЕСТВА АРКТИЧЕСКОЙ ЗОНЫ РОССИЙСКОЙ ФЕДЕРАЦИИ

Федеральные и налоговые льготы для резидентов Арктической зоны Российской Федерации:

- **Налог на прибыль – 0% на 10 лет (федеральная часть)** с момента получения первой прибыли. Не распространяется на проекты в области добычи твердых полезных ископаемых.
- **Страховые взносы – 7,6% на 10 лет (только для новых рабочих мест).** Не распространяется на проекты в области добычи полезных ископаемых. Будет действовать через механизм субсидии.
- **НДПИ (налоговый вычет в размере, не превышающем 50% НДПИ на сумму инвестиций в инфраструктуру для освоения нового месторождения полезных ископаемых или инвестиций в новые обогатительные и перерабатывающие мощности (действует до 31 декабря 2032 года).**

Административные преференции для резидентов Арктической зоны Российской Федерации:

- Возможность применения процедуры свободной таможенной зоны (СТЗ) на обустроенных и оборудованных участках резидентов Арктической зоны.
- Предоставление земельных участков, находящихся в государственной или муниципальной собственности, без торгов.
- Возможность проведения проверок только по согласованию Минвостокразвития России и в сокращенные сроки.
- Упрощение оформления процедур градостроительного зонирования, планировки территории, архитектурно-строительного проектирования, строительства, реконструкции объектов капитального строительства.
- Защита интересов резидентов Арктической зоны.

Региональные и местные налоговые льготы для резидентов Арктической зоны Российской Федерации:

- **Налог на прибыль.** На обсуждении льготная ставка в размере 0% - первые 5 лет с момента получения первой прибыли; 5% - последующие 5 лет.
- **Упрощенная система налогообложения.** На обсуждении льготная ставка:
 - объектом налогообложения являются доходы: 1% - первые 5 лет; 3% - последующие годы;
 - объектом налогообложения являются доходы, уменьшенные на величину расходов: 5% - первые 5 лет; 7% - последующие 5 лет.
- **Налог на имущество.** На обсуждении льготная ставка в размере 0% - первые 5 лет; 1,1% - последующие 5 лет.
- **Налог на землю.** На обсуждении льготная ставка в размере 0% в течение 3 лет с момента получения статуса резидента Арктической зоны.

Критерии для заявителей, планирующих получить статус резидента Арктической зоны Российской Федерации:

- Индивидуальные предприниматели и коммерческие организации, зарегистрированные на территории Арктической зоны Российской Федерации.
- Минимальный объем капитальных вложений в инвестиционный проект должен составлять не менее 1 000 000 руб. (без учета НДС).
- Инвестиционный проект или направление деятельности должны являться новым для Заявителя на момент подачи Заявки. Новым проектом считается проект, в котором:

объем осуществленных капитальных вложений на момент подачи заявки составляет менее 25% от общего объема инвестиций, предусмотренных бизнес-планом (без учета расходов на приобретение лицензий на пользование недрами (при наличии)).

- У Заявителя не должно быть статуса участника регионального инвестиционного проекта.
- Заявитель не должен находиться в процессе реорганизации, ликвидации, банкротства.
- У Заявителя не должно быть задолженностей по обязательным платежам.

Этапы получения статуса резидента Арктической зоны Российской Федерации:

Формирование комплекта документов для подачи заявки:

- Заявка.
- Копии Учредительных документов (для юридических лиц).
- Бизнес-план.
- Свидетельство о государственной регистрации.
- Свидетельство о постановке на учет в налоговом органе.

Подача заявки и документов:


- Подать документы в электронной форме через Личный кабинет (<http://azrf.investvostok.ru/>).
- Подать документы в бумажном виде (АО «Корпорация развития Республики Карелия», адрес: Республика Карелия, г. Петрозаводск, наб.Гюллинга, 11 (Бизнес-инкубатор, офис 19).


Заключение соглашения и включение в реестр резидентов АЗРФ:


- Принятие решения по Заявке.
- Заключение Соглашения об осуществлении деятельности.
- Включение в реестр резидентов АЗРФ.


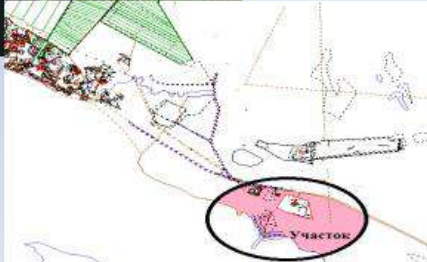
Приложение П-9. – ИНВЕСТИЦИОННЫЕ ПРЕДЛОЖЕНИЯ НА ТЕРРИТОРИИ МУНИЦИПАЛЬНОГО ОБРАЗОВАНИЯ «КАЛЕВАЛЬСКИЙ НАЦИОНАЛЬНЫЙ РАЙОН»

Пакет инвестиционных предложений:


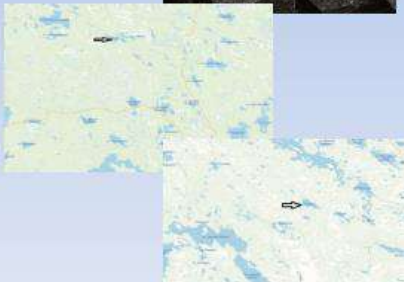
НАИМЕНОВАНИЕ	ОРГАНИЗАЦИЯ ФОРЕЛЕВОДЧЕСКОГО ХОЗЯЙСТВА НА О. ПЯЙВЕ	
ОТРАСЛЕВАЯ ПРИНАДЛЕЖНОСТЬ	Рыбоводство	
КАДАСТРОВЫЙ НОМЕР	10:17:0020404 (кадастровый квартал)	
МЕСТО РЕАЛИЗАЦИИ	Республика Карелия, Калевальский район, в 35 км. Северо-Западнее от районного центра п. Калевала.	
СРОКИ РЕАЛИЗАЦИИ	Не определены	
ОБЪЕМ ИНВЕСТИЦИЙ	Не имеется данных	
КРАТКОЕ ОПИСАНИЕ ПРОЕКТА	Функциональной особенностью водоема является возможность размещения форелеводческого хозяйства	

НАИМЕНОВАНИЕ	ОРГАНИЗАЦИЯ ИСПОЛЬЗОВАНИЯ ПРОИЗВОДСТВЕННОЙ ЗОНЫ В П. БОРОВОЙ	
ОТРАСЛЕВАЯ ПРИНАДЛЕЖНОСТЬ	Под строительство промышленных объектов	
КАДАСТРОВЫЙ НОМЕР	10:17:0060119 (кадастровый квартал)	
МЕСТО РЕАЛИЗАЦИИ	Республика Карелия, Калевальский район, в 1 км. от п. Боровой.	
СРОКИ РЕАЛИЗАЦИИ	Не определены	
ОБЪЕМ ИНВЕСТИЦИЙ	Не определены	
КРАТКОЕ ОПИСАНИЕ УЧАСТКА	Участок расположен на территории Калевальского муниципального района, Боровского сельского поселения в границах населенного пункта Боровой. Правила землепользования и застройки разработаны. Территориальная зона П-5 «Производственная зона размещения объектов 5-го класса санитарной опасности». Расстояние до п. Боровой составляет менее 1 км. Расстояние до автомобильной дороги Федерального значения «Санкт-Петербург - Мурманск» А-121 составляет 190 км. Расстояние до автомобильной дороги Республиканского значения Нельм-Лонка через Калевала составляет 90 км. Расстояние до г. Костомукша 100 км. Имеется возможность подключения объектов к системе централизованного отопления.	

НАИМЕНОВАНИЕ	Добыча и обогащение кварцевого сырья участка Меломайс	
ОТРАСЛЕВАЯ ПРИНАДЛЕЖНОСТЬ	Под строительство карьера и горно-обогатительного комплекса на участке кварцевых пород Меломайс.	
КАДАСТРОВЫЙ КВАРТАЛ	10:17:0060204	
МЕСТО РЕАЛИЗАЦИИ	Республика Карелия, Кварцевая жила участка Меломайс находится на территории Луусалмского сельского поселения Калевальского района	
СРОКИ РЕАЛИЗАЦИИ	Не определены	
ОБЪЕМ ИНВЕСТИЦИЙ	Не определен	
КРАТКОЕ ОПИСАНИЕ ПРОЕКТА	Мощная кварцевая жила участка Меломайс по своим масштабам является уникальным проявлением кварца на территории Фенноскандинавского щита. Предварительная оценка гигантской кварцевой жилы участка осуществлялась Институтом геологии Карельского научного центра РАН. Геологическими методами определены ресурсы кварца до глубины 20 м - P1-820 тыс. тонн, P2-7,2 млн. тонн. Освоение кварцевой жилы Меломайс целесообразно открытым карьером по циклической технологической схеме с применением буровзрывных работ и внешним размещением вскрышных пород. По предварительной оценке кварц пригоден для использования в стекольном производстве (светопрозрачные и бесцветные изделия), а также для получения кристаллического кремния.	

НАИМЕНОВАНИЕ	ОРГАНИЗАЦИЯ ИСПОЛЬЗОВАНИЯ ТЕРРИТОРИИ НИЖНЕГО СКЛАДА	 
ОТРАСЛЕВАЯ ПРИНАДЛЕЖНОСТЬ	Под строительство промышленных объектов	
КАДАСТРОВЫЙ НОМЕР	10:17:0020405 (кадастровый квартал)	
МЕСТО РЕАЛИЗАЦИИ	Республика Карелия, Калевальский район, в 4 км. от районного центра п. Калевала.	
СРОКИ РЕАЛИЗАЦИИ	Не определены	
ОБЪЕМ ИНВЕСТИЦИЙ	Не определен	
КРАТКОЕ ОПИСАНИЕ УЧАСТКА	Участок расположен на территории Калевальского муниципального района, Калевальского городского поселения, за границами населенного пункта Калевала. Правила землепользования и застройки не разработаны. Расстояние до п. Калевала составляет около 4 км. Расстояние до автомобильной дороги Федерального значения «Санкт-Петербург - Мурманск» А-121 составляет 153 км. Расстояние до автомобильной дороги Республиканского значения Кемь-Лонка через Калевала составляет менее 50 метров.	

НАИМЕНОВАНИЕ	ОРГАНИЗАЦИЯ ИСПОЛЬЗОВАНИЯ ГРЕЗЕВЫХ ОЗЕР УРОЧИЩА ХУПАНСУ	 
ОТРАСЛЕВАЯ ПРИНАДЛЕЖНОСТЬ	Под строительство объектов культурно-оздоровительного и туристического назначения	
КАДАСТРОВЫЙ НОМЕР	10:17:0020405 (кадастровый квартал)	
МЕСТО РЕАЛИЗАЦИИ	Республика Карелия, Калевальский район, в 4 км. северо-восточнее от районного центра п. Калевала.	
СРОКИ РЕАЛИЗАЦИИ	Не определены	
ОБЪЕМ ИНВЕСТИЦИЙ	Не определены	
КРАТКОЕ ОПИСАНИЕ УЧАСТКА И ПРОЕКТА	<p>Озеро Верхнее Хейна-ламби - длина озера около 300 м, ширина порядка 90 м, площадь водного зеркала составляет 20 тыс. м кв. Глубина воды в озере от 0,5 м у берегов до 1,5 м в юго-восточной его части.</p> <p>Озеро Нижнее Хейна-ламби расположено к северу от поселка Калевала в 280 м к юго-востоку от озера Верхнее Хейна-ламби. Длина озера порядка 300 м, ширина 100 м., площадь водного зеркала - 21 тыс. м. кв. Максимальная глубина воды в озере 2,0 м отмечается в центре озера.</p> <p>Озера расположены в стороне от жилых массивов и дорог, окружены с трех сторон лесом. Имеется копия отчета гидрологического управления «Геоминвод» «О поисковых грезеразведочных работах в Калевальском районе Карельской АССР для решения проблемы обеспечения лечебными грезами профилактория Костомушского горно-обогатительного комбината и лечебных учреждений северных районов республики», автор Ю.М.Фоминев, 1985 г. Согласно отчету формула грезей идентична Габозерской грезе, используемой в Марциальных водах. Суммарный запас лечебных сапропелей этих грезевых месторождений (95 тыс. м. куб.) достаточен для обеспечения грезелечебницы емкостью 10 кушеток более чем на 50 лет.</p>	

НАИМЕНОВАНИЕ	МЕСТОРОЖДЕНИЯ СТРОИТЕЛЬНОГО, БЛОЧНОГО КАМНЯ	 
ОТРАСЛЕВАЯ ПРИНАДЛЕЖНОСТЬ	Для строительства	
МЕСТО РЕАЛИЗАЦИИ	Республика Карелия, Калевальский район «Шомбозеро» (в 80 км от п.Калевала, в 27 км от п.Кепа, в 98 км от трассы Санкт-Петербург - Мурманск); «Хайкола» (в 120 км от п.Кемь и в 2 км от п.Кепа); «Метанава» (в 18 км от п.Кепа, в 138 км от п.Кемь); «Озеро Белое» (в 78 км к югу от п.Поззеро, в 30 км к северу от п.Калевала, в 175 км от трассы Санкт-Петербург - Мурманск), «Кепа» (в 120 км от п.Кемь)	
СРОКИ РЕАЛИЗАЦИИ	Не определены	
ОБЪЕМ ИНВЕСТИЦИЙ	Не определен	
КРАТКОЕ ОПИСАНИЕ ПРОЕКТА	На территории Калевальского района расположены месторождения мрамора, строительного и блочного камня, глины. По итогам проведенных исследований выявлено четыре месторождения строительного камня для облицовочных материалов общим запасом 4,2 млн. кубометров: «Шомбозеро» (кварцевые профиты серые среднезернистые массивные с опаловидным кварцем); «Хайкола» (метадиабазы от темно-серых до черных мелкокристаллические массивные); «Метанава» (плагитограниты мелко-крупнокристаллические кремового цвета); «Озеро Белое» (профириовидные граниты серого цвета с розовыми порфириобластами полевошпатовых минералов, средне-крупнозернистые, массивные). Так же в районе одно месторождение строительного камня для производства щебня «Кепа» (метадиабазы) с запасом 13,7 млн. кубометров. Промышленная разработка вышеуказанных месторождений до сих пор не осуществляется.	

Выделенные земельные участки и промышленные площадки:

МЕСТОПОЛОЖЕНИЕ (АДРЕС)	Калевальское городское поселение, урочище «Савико»	
КАДАСТРОВЫЙ НОМЕР	10:17:0020404:273	
ПЛОЩАДЬ	36 000 кв.м	
КАТЕГОРИЯ ЗЕМЕЛЬ	Земли сельхозназначения (возможен перевод)	
РАЗРЕШЕННЫЙ ВИД ИСПОЛЬЗОВАНИЯ	Для крестьянского фермерского хозяйства	
ФОРМА СОБСТВЕННОСТИ	Собственность: Калевальского муниципального района.	
ТРАНСПОРТНАЯ ИНФРАСТРУКТУРА (наличие подъездных путей, удаленность)	Не имеется.	
УДАЛЕННОСТЬ ОТ НАСЕЛЕННЫХ ПУНКТОВ	3 км	
ФОРМА ПЕРЕДАЧИ В ПОЛЬЗОВАНИЕ	Передача в аренду на торгах либо без торгов для реализации инвестиционного проекта (Закон Республики Карелия от 16.07.2015 № 1921-ЗРК)	
ИНЖЕНЕРНАЯ ИНФРАСТРУКТУРА (Возможность подключения площадки к сетям инженерно-транспортной инфраструктуры, да/нет, условия)	Отсутствует	
СУЩЕСТВУЮЩИЕ СТРОЕНИЯ (производственные, складские, административные)	Не имеется	
СТОИМОСТЬ	Кадастровая стоимость: 3 240 руб.	

МЕСТОПОЛОЖЕНИЕ (АДРЕС)	Калевальский район, Калевальское городское поселение, урочище «Савико»	
КАДАСТРОВЫЙ НОМЕР	10:17:0020404:274	
ПЛОЩАДЬ	81 500 кв.м	
КАТЕГОРИЯ ЗЕМЕЛЬ	Земли сельхозназначения (возможен перевод)	
РАЗРЕШЕННЫЙ ВИД ИСПОЛЬЗОВАНИЯ	Для крестьянского фермерского хозяйства	
ФОРМА СОБСТВЕННОСТИ	Собственность: Калевальского муниципального района	
ТРАНСПОРТНАЯ ИНФРАСТРУКТУРА (наличие подъездных путей, удаленность)	Не имеется.	
УДАЛЕННОСТЬ ОТ НАСЕЛЕННЫХ ПУНКТОВ	2 км	
ФОРМА ПЕРЕДАЧИ В ПОЛЬЗОВАНИЕ	Передача в аренду на торгах либо без торгов для реализации инвестиционного проекта (Закон Республики Карелия от 16.07.2015 № 1921-ЗРК)	
ИНЖЕНЕРНАЯ ИНФРАСТРУКТУРА (Возможность подключения площадки к сетям инженерно-транспортной инфраструктуры, да/нет, условия)	Отсутствует	
СУЩЕСТВУЮЩИЕ СТРОЕНИЯ (производственные, складские, административные)	Не имеется	

**Приложение П-10. – ПОКАЗАТЕЛИ ОБЪЕКТОВ ИНФРАСТРУКТУРЫ МУНИЦИПАЛЬНОГО ОБРАЗОВАНИЯ
«КАЛЕВАЛЬСКИЙ НАЦИОНАЛЬНЫЙ РАЙОН»**

№	Наименование показателя	2017 г.	2018 г.	2019 г.	2020 г.	2021 г.
Территория:						
1.	Общая площадь земель муниципального образования, га	1325990	1325990	1325990	1325990	1325990
1.1	В том числе по межселенческой территории, га	0	0	0	0	0
Объекты бытового обслуживания:						
2.	Число объектов бытового обслуживания населения, оказывающих услуги, всего, ед.	7	4	4	4	4
2.1.	- по техническому обслуживанию и ремонту транспортных средств, машин и оборудования, ед.	1	0	0	0	0
2.2	- по изготовлению и ремонту мебели, ед.	1	1	1	1	1
2.3	- бань, душевых и саун /в них мест, ед.	1	1	1	1	1
2.4	- парикмахерские и косметические услуги/ в них число кресел, ед.	2	1	1	1	1
2.5	- фотоателье, фото- и кинолабораторий, ед.	1	0	0	0	0
2.6	- ритуальные, ед.	1	1	1	1	1
3.	Число приемных пунктов бытового обслуживания, принимающих заказы от населения на оказание услуг, ед.	0	0	0	0	0
Объекты розничной торговли и общественного питания:						
4.	Количество объектов розничной торговли и общественного питания:					
4.1	Магазины, ед.	65	57	58	58	59
4.1.1	площадь торгового зала, м ²	3766	3552	3463,1	3463	3470
4.2	специализированные продовольственные магазины, ед.	1	0	0	0	0
4.2.1	площадь торгового зала, м ²	11	0	0	0	0
4.3	специализированные непродовольственные магазины, ед.	6	9	10	10	10
4.3.1	площадь торгового зала, м ²	266	710,1	709,1	709	709
4.4	Минимаркеты, ед.	58	48	48	48	49
4.4.1	площадь торгового зала, м ²	3489	2841,9	2754	2754	2761
4.5	палатки, киоски, ед.	13	14	12	12	12
4.6	аптеки и аптечные магазины, ед.	2	3	3	4	4
4.6.1	площадь торгового зала, м ²	35	67	67	75	75
4.7	аптечные киоски и пункты, ед.	1	0	0	0	0
4.8	общедоступные столовые, закусочные, ед.	1	1	1	1	1
4.8.1	в них мест, место	60	60	60	60	60

Стратегия социально-экономического развития муниципального образования «Калевальский национальный район»
на период до 2030 года

4.8.2	площадь зала обслуживания посетителей, м ²	96,7	96,7	96,7	96,7	96,7
4.9	столовые учебных заведений, организаций, промышленных предприятий, ед.	5	5	5	5	5
4.9.1	в них мест, место	347	347	342	342	342
4.9.2	площадь зала обслуживания посетителей, м ²	303	303	300,5	300,5	300,5
4.10	рестораны, кафе, бары, ед.	5	4	4	4	4
4.10.1	в них мест, место	131	123	123	123	123
4.10.2	площадь зала обслуживания посетителей, м ²	219	205,7	205,7	205,7	205,7
Спортивные сооружения:						
5.	Число спортивных сооружений – всего / из них муниципальных, ед.	35/35	37/37	37/37	37/37	37/37
5.1	Из общего числа спортивных сооружений:					
5.2	- стадионы с трибунами/ из них муниципальных, ед.	1/1	0	0	0	0
5.3	- плоскостные спортивные сооружения / из них муниципальные, ед.	15/15	17/17	19/19	19/19	19/19
5.4	- спортивные залы/ из них муниципальные, ед.	19/19	18/18	18/18	18/18	18/18
5.5	- плавательные бассейны/ из них муниципальные, ед.	0	0	0	0	0
6.	Число детско-юношеских спортивных школ (в т.ч. филиалы)/ из них самостоятельные, ед.	3/1	3/1	3/1	3/1	3/1
7.	Численность занимающихся в детско-юношеских спортивных школах, чел.	326	304	292	300	310
Организации культуры:						
8.	Число организаций культурно-досугового типа, ед.	2	2	2	2	2
8.1	Число Домов культуры, ед.	5	5	5	5	5
8.1.1	Численность работников организаций культурно-досугового типа, ед.					
	- МБУ «ЦКС»	25	25	25	25	25
	- МБУ ЭКЦ «КАЛЕВАЛАТАЛО»	9	9	9	9	9
9.	Число библиотек (учреждений), ед. (юридических лиц)	1	1	1	1	1
9.1	Число библиотек (учреждений), ед.	7	7	7	7	7
9.1.1	Численность работников библиотек, чел.	16	16	16	16	16
9.1.1.1	из них библиотечных работников, чел.	14	14	14	14	14
Коммунальная сфера:						
9.	Общая протяженность улиц, проездов, набережных на конец года, км	73	85	85	85	85
9.1	Общая протяженность освещенных частей улиц, проездов, набережных на конец года, км	57	85	85	85	85
10.	Общая площадь жилых помещений, тыс.м ²	227	229	229	229	229
11.	Вывезено за год твердых коммунальных отходов, тыс.м ³ / тыс. тонн	0,1/ 0,4	11/ 4,1	11,9/ 4,4	12,0/ 4,5	12,0/ 4,5
1.1	из них объекты, используемые для обработки отходов, тыс.м ³ / тыс. тонн	0/ 0	0/ 0	0/ 0	0/ 0	0/ 0
12.	Одиночное протяжение уличной газовой сети, м	0	0	0	0	0
13.	Количество негазифицированных населенных пунктов, ед.	9	9	9	9	9

Стратегия социально-экономического развития муниципального образования «Калевальский национальный район»
на период до 2030 года

14.	Число источников теплоснабжения / из них мощностью до 3 Гкал/ч, ед.	9/9	9/9	9/9	9/9	9/9
15.	Протяженность тепловых и паровых сетей в двухтрубном исчислении, м	22200	22500	18800	18800	18800
15.1	в том числе нуждающихся в замене, м	6000	6000	6330	6330	5522
15.2	Протяженность тепловых и паровых сетей, которые были заменены и отремонтированы за отчетный год, м	0	0	213	808	850
16.	Одиночное протяжение уличной водопроводной сети, м	23900	20100	20100	20100	20100
16.1	в том числе нуждающейся в замене, м	13000	14400	12100	12100	12100
16.2	Одиночное протяжение уличной водопроводной сети, которая заменена и отремонтирована за отчетный год, м	720	716	870	0	500
16.3	Количество населенных пунктов, не имеющих водопроводной сети (отдельных водопроводных сетей), ед.	6	6	6	6	6
17.	Одиночное протяжение уличной канализационной сети, м	11300	11300	11300	11300	11300
17.1	в том числе нуждающейся в замене, м	11300	11300	11300	11300	11300
17.2	Одиночное протяжение уличной канализационной сети, которая заменена и отремонтирована за отчетный год, м	0	0	0	0	0
17.3	Количество населенных пунктов, не имеющих канализаций (отдельных канализационных сетей), ед.	6	6	6	6	6
Инвестиции в основной капитал:						
18.	Инвестиции в основной капитал за счет средств бюджета муниципального образования, тыс. руб.	15803	428	12916		
Ввод жилья:						
19.	Ввод в действие жилых домов на территории муниципального образования, м ² общей площади	1665	1541	1595	1950	2100
19.1	в том числе индивидуальных, м ² общей площади	816	1541	1595	1950	2100
Коллективные средства размещения:						
20.	Число коллективных средств размещения, ед.	2	4	3	3	4
20.1	в них мест, ед.	129	123	111	120	136
Почтовая и телефонная связь:						
21.	Число сельских населенных пунктов, обслуживаемых почтовой связью, ед.	8	7	7	7	7
22.	Число телефонизированных сельских населенных пунктов, ед.	8	7	7	7	7

Приложение П-11. – ПОКАЗАТЕЛИ МУНИЦИПАЛЬНОЙ ПРОГРАММЫ «РАЗВИТИЕ ОБРАЗОВАНИЯ В КАЛЕВАЛЬСКОМ МУНИЦИПАЛЬНОМ РАЙОНЕ НА 2015-2021 ГОДЫ»

Таблица П-11.1.

Наименование показателей	Значение показателей					
	2016г.	2017г.	2018г.	2019г.	2020г.	2021г.
Уровень удовлетворенности населения качеством услуг, предоставляемых в сфере образования, %	66	70	72	74	75	75
Доля граждан Калевальского муниципального района, удовлетворенных качеством дошкольного, общего и дополнительного образования детей, от общего числа опрошенных, %	66	68	70	70	75	80
Отношение численности детей в возрасте от 3 до 7 лет, получающих дошкольное образование в текущем году, к сумме численности детей в возрасте от 3 до 7 лет, находящихся в очереди на получение в текущем году дошкольного образования, %	100	100	100	100	100	100
Отношение среднего балла единого государственного экзамена (в расчете на 1 предмет) в 10% общеобразовательных организаций с лучшими результатами единого государственного экзамена к среднему баллу единого государственного экзамена (в расчете на 1 предмет в 10% общеобразовательных организаций с худшими результатами единого государственного экзамена, %	1,26	1,26	1,26	1,26	1,26	1,26
Отношение числа детей в возрасте от 3 до 7 лет, которым предоставлена возможность получать услуги дошкольного образования, к числу детей от 3 до 7 лет, скорректированному на число детей в возрасте от 5 до 7 лет, обучающихся в общеобразовательных организациях, %	100	100	100	100	100	100
Доля детей в возрасте от 1 года до 7 лет, обучающихся по образовательным программам дошкольного образования, от общего числа детей в возрасте от 1 года до 7 лет, %	82	82	82	82	82	82
Доля детей, обучающихся по образовательным программам дошкольного образования, соответствующим федеральному государственному образовательному стандарту дошкольного образования, от общего числа детей, обучающихся по образовательным программам дошкольного образования, %	100	100	100	100	100	100
Отношение средней заработной платы педагогических работников дошкольных образовательных организаций к средней заработной плате педагогических работников общеобразовательных организаций в Республике Карелия, %	100	100	100	100	100	100
Доля педагогических работников дошкольных, общеобразовательных организаций и организаций дополнительного образования в возрасте до 30 лет, от общего числа педагогических работников дошкольных, общеобразовательных организаций и организаций дополнительного образования в районе, %	21	21	21	21	21	21
Доля обучающихся общеобразовательных организаций, перешедших на федеральные государственные образовательные стандарты начального общего образования, основного общего образования, среднего (полного) общего образования от общего числа обучающихся общеобразовательных организаций в районе, %	78	88	90	90	95	100
Доля детей с ограниченными возможностями здоровья, получающих образование в общеобразовательных организациях, от общего числа детей с ограниченными возможностями здоровья, %	70	70	75	75	80	80

Стратегия социально-экономического развития муниципального образования «Калевальский национальный район»
на период до 2030 года

Доля обучающихся общеобразовательных организаций, которым предоставлены от 80 до 100% современных условий обучения, от общего числа детей с ограниченными возможностями здоровья, %	61	62	66	68	69	70
Доля выпускников общеобразовательных организаций, не сдавших единый государственный экзамен, от общего числа выпускников общеобразовательных организаций, %	2,0	1,9	1,8	1,7	1,6	1,5
Доля образовательных организаций, в которых обеспечен переход на эффективный контракт с педагогическими работниками и руководителями, от общего числа образовательных организаций, %	100	100	100	100	100	100
Отношение средней заработной платы педагогических работников общеобразовательных организаций к средней заработной плате в Республике Карелии, %	125	125	125	125	125	125
Отношение средней заработной платы педагогических работников организаций дополнительного образования к средней заработной плате в Республике Карелия, %	114	120	127	127	127	127
Доля педагогических работников, прошедших повышение квалификации на основе новой модели повышения квалификации, от общего числа педагогических работников, %	70	80	90	95	100	100
Доля детей в возрасте от 5 до 18 лет, обучающихся по дополнительным образовательным программам, от общего числа детей в возрасте от 5 до 18 лет, %	82	84	85	85	85	85
Доля детей в возрасте от 5 до 18 лет, вовлеченных в участие в творческих мероприятиях, от общего числа детей в возрасте от 5 до 18 лет, %	4	5	6	8	10	10
Доля детей, вовлеченных в занятия физической культурой и спортом, от общего количества детей, %	80	80	80	80	80	80
Доля обучающихся общеобразовательных организаций, участвующих в олимпиадах и конкурсах различного уровня, от общего числа обучающихся общеобразовательных организаций, %	42	44	46	48	50	52

Приложение П-12. – ОБЪЕКТЫ КУЛЬТУРЫ И ИСКУССТВА, 2020 год

Таблица П-12.1

Основные учреждения культуры Калевальского муниципального района							
№	Наименование	Адрес расположения	Вместимость	Количество работающих, чел.	Площадь, м²	Какие населенные пункты обслуживает	Состояние (% износа, статус, год ввода и прочее)
1	Этнокультурный центр «КАЛЕВАЛАТАЛО»	РК, п.Калевала, ул. Ленина, д.8	50	8	647 м ²	Калевальский район	2016 год – ввод после ремонта
МБУ «Централизованная библиотечная система Калевальского муниципального района»							
2	Калевальская национальная межпоселенческая центральная районная библиотека им. А.Перттунена	РК, п.Калевала, ул.Ленина д.2	10	8	186,8 м ²	п.Калевала	Год постройки - 1938
3	Куусиниемская сельская библиотека	РК, п.Куусиниеми, ул.Набережная д.12	4	1	46 м ²	п.Куусиниеми	Год постройки -1951
4	Кепская сельская библиотека	РК, п.Кепа ул.Мира д.31	4	1	50 м ²	п.Кепа	Год постройки -
5	Новоюшкозерская сельская библиотека	РК, п.Новое-Юшкозеро ул. Школьная д.7-2	2	1	36 м ²	п.Новое-Юшкозеро	Год постройки -1977
6	Юшкозерская сельская библиотека	РК, д.Юшкозеро ул. Советская 10А	3	1	28,3 м ²	д.Юшкозеро	Год постройки- 1971
7	Боровская сельская библиотека	РК, п.Боровой ул.Советская д.13	3	2	36,2 м ²	п.Боровой	Год постройки-1965
7	Луусалмская сельская библиотека	РК, п.Луусалми, ул. Октябрьская д.1А	2	1	27 м ²	п.Луусалми	
МБУ «Централизованная клубная система Калевальского муниципального района»							
8	РДК п.Калевала	186910, п. Калевала, ул. Советская, дом 15-А	300	13	1203,2	п. Калевала	Количество участников клубных формирований – 230 чел.
9	СДК п. Куусиниеми	186915, п. Куусиниеми, ул. Набережная, дом 12	130	2	193,4	п. Куусиниеми	Количество участников клубных формирований – 30 чел.

Стратегия социально-экономического развития муниципального образования «Калевальский национальный район»
на период до 2030 года

10	СДК п. Новое Юшкозеро	186904, п. Новое Юшкозеро, ул. Железнодорожная, дом 8	80	2	171	п. Новое Юшкозеро	Количество участников клубных формирований – 35 чел.
11	СДК д.Юшкозеро	186902, д.Юшкозеро, ул. Советская, дом 10-А	100	3	316	д. Юшкозеро	Количество участников клубных формирований – 65 чел.
12	СДК п.Боровой	186900, п.Боровой, ул. Советская, дом 13	150	4	485	п. Боровой	Количество участников клубных формирований – 40 чел.

Таблица П-12.2

№	Название объектов	Перечень мероприятий, укрупненная оценка стоимости, в млн. руб.					
		2019 г.	2020 г.	2021 г.	2022 г.	2023 г.	2024-2030 гг.
1.	Строительство:	-	-	-	-	-	-
2.	Реконструкция	-	-	-	-	-	-
3.	Модернизация	-	-	-	-	-	-
4.	Капитальный ремонт и ремонт						
4.1	МБУ «Централизованная библиотечная система»	0,048	-	-	-	-	-
4.2	МБУ «Централизованная клубная система»	2,108	4,6	1,5	-	-	-
5.	Оснащение материально-технической базы						
5.1	МБУ «Этнокультурный центр «КАЛЕВАЛАТАЛО»	0,7	0,8	0,5	0,5	0,5	1,5
5.2	МБУ «Централизованная библиотечная система»	0,16	-	-	-	-	-
	Итого, млн.руб.:	3,016	5,4	2,0	0,5	0,5	1,5

Таблица П-12.3

№	Населенный пункт	Объекты культурного наследия (памятники истории и культуры) федерального и регионального значения, расположенные на территории Калевальского района	Статус
1.	п. Калевала	Братская могила воинов, погибших в годы Великой Отечественной войны 1941-1945 годы (воинский участок кладбища «Дивизионное кладбище»)	Региональный
2.	п. Калевала, ул. Ленина	Братская могила воинов, погибших в годы Великой Отечественной войны 1941-1945 годы	Региональный
3.	дер. Войница	Братская могила воинов, погибших в годы Великой Отечественной войны 1941-1945 годы	Региональный
4.	д. Тихтозеро	Могила коммуниста Анны Пелконен, замученной белофиннами (1898-1921 годы)	Региональный
5.	п. Кепа, ул. Мира	Братская могила воинов, погибших в годы Великой Отечественной войны 1941-1945 годы	Региональный

6.	д. Юшкозеро, кладбище	Братская могила воинов, погибших в годы Великой Отечественной войны 1941-1945 годы	Региональный
7.	д. Юшкозеро, гражданское кладбище	Могила начальника милиции И.И.Тарасова, расстрелянного белофиннами	Региональный
8.	136 км шоссе Кемь-Калевала, обелиск	Место, где находилась база партизанских отрядов	Региональный
9.	14 км дороги Калевала – Тунгозеро	Памятное место - рубеж, где в 1941 году было остановлено наступление фашистских захватчиков	Региональный
10..	мыс Кис-Кис, в 13 км от п. Калевала	Памятное место (пушка на монументе и скульптура воина), где во время Великой Отечественной войны были остановлены немецко-фашистские войска	Региональный
11.	п. Калевала	Дом жилой Леонтьевой Г.А. Время постройки – конец 19 века	Региональный
12.	п. Калевала	Дом инженера Моберга. Время постройки – 1925 г.	Региональный
13.	п. Калевала	Дом, в котором в 1926 -1941 годы жила сказительница М.А. Ремшу (Музей рунопевцев)	Региональный
14.	п. Калевала	Дом, в котором в 1920-1938 годы жила сказительница М.М. Хотеева	Региональный
15.	п. Калевала	Памятный знак –ствол вековой сосны, под которой в 1830-х годы в селе Ухта производил записи рун знаменитый финский ученый собиратель рун и составитель эпоса «Калевала» - Элиас Леннрот (1802-1884)	Региональный

Таблица П-12.4

№	Показатели	Отчетный период			База сравнения	Краткосрочная перспектива			Среднесрочная перспектива		Долгосрочная перспектива		Сравнение
		2016г.	2017г.	2018г.		2019г.	2020г.	2021г.	2022г.	2023г.	2024г.	2025г.	
Показатели сферы культуры:													
1.	Повышение уровня удовлетворенности граждан качеством предоставления муниципальных услуг в сфере культуры, %	92	92	94	94	94	94	94	94	94	96	96	96/94
2.	Доля публичных библиотек, подключенных к сети «Интернет», в общем количестве библиотек, %	43	43	43	60	70	80	86	90	100	100	100	100/60
3.	Увеличение количества библиографических записей в электронных каталогах библиотек Республики Карелия, в том числе включенных в сводный каталог библиотек России, %	13	21	35	49,5	56	65	70	73	76	79	100	100/49,5

Стратегия социально-экономического развития муниципального образования «Калевальский национальный район»
на период до 2030 года

4.	Охват населения библиотечным обслуживанием, %	50	50	50	50	50	50	50	50	50	50	50	50/50
6.	Среднее число участников в клубном формировании, чел.	11	12	12	13	13	13	13	13	13	13	13	13/13
Показатели развития сферы общественных институтов, патриотического воспитания граждан Российской Федерации:													
1.	Количество некоммерческих организаций, реализующих свои социально значимые программы при поддержке органов местного самоуправления, ед.	3	3	3	3	3	3	3	3	3	3	3	3/3
7.	Количество социально ориентированных некоммерческих организаций, которым оказана поддержка в нефинансовых формах, ед.	3	3	3	3	3	3	3	3	3	3	3	3/3

Приложение П-13. – КАРТА МУНИЦИПАЛЬНОГО ОБРАЗОВАНИЯ «КАЛЕВАЛЬСКИЙ НАЦИОНАЛЬНЫЙ РАЙОН»

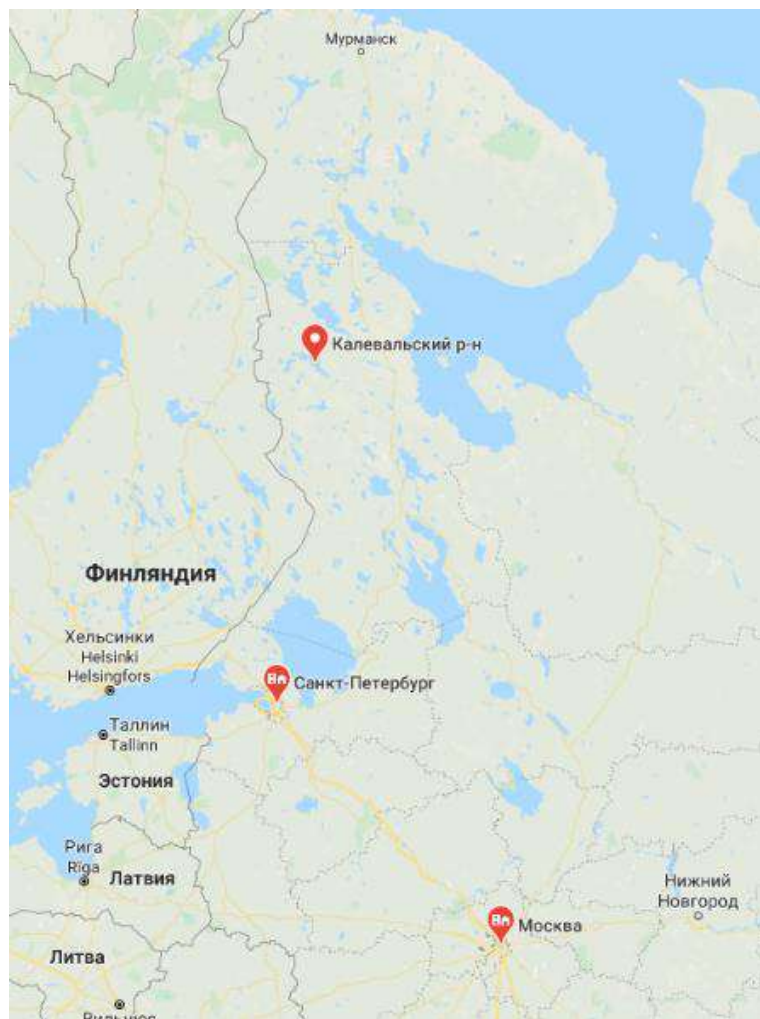


Рисунок – Расположение Калевальского МР относительно Санкт-Петербурга, Москвы, Нижнего Новгорода, Мурманска, стран Прибалтики и Финляндии

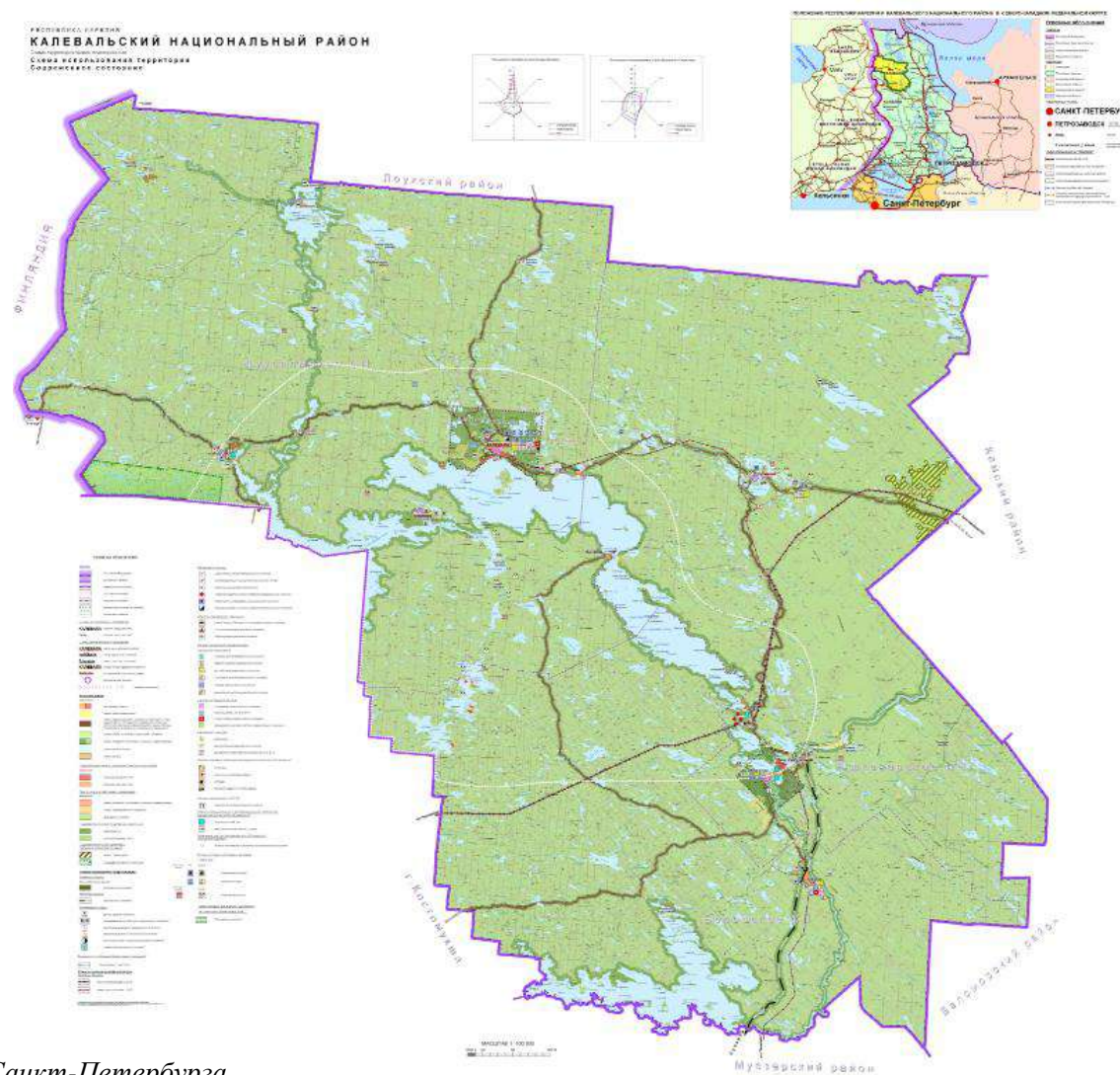


Рисунок – Опорный чертеж Калевальского МР

**Приложение П-14. – ДАННЫЕ ПО СТРУКТУРЕ ДОХОДНОЙ И РАСХОДНОЙ ЧАСТИ БЮДЖЕТА МУНИЦИПАЛЬНОГО
ОБРАЗОВАНИЯ «КАЛЕВАЛЬСКИЙ НАЦИОНАЛЬНЫЙ РАЙОН»**

Таблица П-14.1.

Консолидированный бюджет Калевальского муниципального района за 2016-2019 годы												Прогнозное значение консолидированного бюджета на 2020 год	
Наименование доходов и расходов	Исполнено за 2016 год		Исполнено за 2017 год		Исполнено за 2018 год		Рост (+), снижение (-) 2018/2016, тыс.руб.	Темп роста (2018/2016), %	Исполнено за 2019 год		Сумма, тыс. руб.	Уд.вес в общем объеме расходов, %	
	Сумма, тыс. руб.	Уд.вес в общем объеме расходов, %	Сумма, тыс. руб.	Уд.вес в общем объеме расходов, %	Сумма, тыс. руб.	Уд.вес в общем объеме расходов, %			Сумма, тыс. руб.	Уд.вес в общем объеме расходов, %			
ДОХОДЫ, всего	286052,4	100,0	329902,3	100,0	349581,9	100,0	63529,5	122,2	368389,6	100,0	425897,1	100,0	
налоговые и неналоговые доходы	74794,4	26,15	48547,5	14,72	56623,3	16,20	-18171,1	75,7	59506,3	15,07	55121,6	12,94	
безвозмездные поступления	211258,0	73,85	281354,8	85,28	292958,6	83,80	81700,6	138,7	312883,3	84,93	370775,5	87,06	
РАСХОДЫ, всего	295078,1	100,0	282486,0	100,0	337503,9	100,0	42425,8	114,4	2359328,5	100,0	426702,9	100,0	
общегосударственные вопросы	50012,4	16,95	48892,2	17,31	54557,9	16,17	4545,5	109,1	62453,2		57057,4	13,37	
национальная оборона	311,4	0,11	565,1	0,20	848,8	0,25	537,4	272,6	914,4		921,7	0,22	
национальная безопасность и правоохранительная деятельность	107,8	0,04	66,1	0,02	20,0	0,006	-87,8	18,5	89,0		150,0	0,04	
национальная экономика	9373,1	3,18	12433,2	4,40	10849,4	3,21	1476,3	115,8	14779,7		55419,7	12,99	
жилищно-коммунальное хозяйство	8875,5	3,01	13122,5	4,65	17073,5	5,06	8198,0	192,4	21876,1		45634,4	10,69	
охрана окружающей среды	-	-	-	-	-	-	-	-	-	-	-	-	
образование	157336,1	53,32	157061,0	55,60	186485,7	55,25	29149,6	118,5	207917,7		224624,4	52,64	
культура и кинематография	28016,8	9,49	24825,7	8,79	25195,8	7,47	-2821,0	89,9	26179,2		28223,3		
здравоохранение	-	-	-	-	17,0	-	17,0	0	-	-	-	-	
социальная политика	31799,4	10,78	20419,5	7,23	27228,2	8,07	-4571,2	85,6	9447,9		11086,0	6,61	
средства массовой информации	1400,0	0,47	1423,3	0,50	1609,5	0,005	209,5	115	1595,0		1786,0	0,42	
физическая культура и спорт	1572,9	0,53	1518,0	0,54	13046,2	3,87	11473,3	829	13755,5		1500,0	0,35	
обслуживание государственного и муниципального долга	6272,7	2,13	2159,4	0,76	571,9	0,17	-5700,8	9	320,8		300,0	0,07	
ДЕФИЦИТ (-), ПРОФИЦИТ (+)	-9025,7		47416,3		12,1				9061,1		-805,8		

Таблица П-14.2.

Исполнение бюджета по собственным налоговым и неналоговым доходам за 2016-2018 годы

Наименование показателей	За 2016	Фактическое исполнение за 2017			Фактическое исполнение за 2018			Рост (+), снижение (-) доходов, тыс.руб.	Темп роста (2018/ 2016), %
	год	год, тыс.руб.			год, тыс.руб.				
	Итого	Районный бюджет	Бюджеты поселений	Итого	Районный бюджет	Бюджеты поселений	Итого		
НАЛОГОВЫЕ ДОХОДЫ									
Налог на доходы физических лиц	49015,1	20957,4	6201,4	27158,8	27372,9	8101,2	35474,1	-13541,0	72,7
Доходы от уплаты акцизов на нефтепродукты	6112,7	-	4664,0	4664,0	-	5325,9	5325,9	-786,8	87,1
Единый сельхозналог	1,3	-	-	-	0,5	0,5	1,0	-0,3	76,9
Единый налог на вмененный доход	5719,9	5566,5	-	5566,5	4580,2	-	4580,7	-1139,2	80
Налог, взимаемого в связи с применением патентной системы налогообложения	-	-	-	-	-	-	-	-	-
Налог на имущество физических лиц	198,8	-	238,3	238,3	-	480,1	480,1	281,3	241
Земельный налог	1563,7	-	1581,1	1581,1	-	2041,6	2041,6	477,9	130
Госпошлина	893,0	679,6	32,6	712,2	608,7	26,4	635,1	-257,9	71,1
Задолженность по отмененным местным налогам и другим налогам (платежи)	-	-	-	-	-	-	-	-	-
НЕНАЛОГОВЫЕ ДОХОДЫ									
Арендная плата за землю	2107,8	1503,5	530,1	2033,6	1616,3	603,2	2219,5	111,7	105,3
Аренда муниципального имущества	4925,7	1010,8	1981,0	2991,8	1561,7	1414,7	2976,4	-1949,3	60,4
Прочие поступления от использования имущества ...	-	-	-	-	235,3	706,1	941,4	941,4	0
Плата за негативное воздействие на окружающую среду	147,4	225,7		225,7	41,7	-	41,7	-105,7	28,3
Доходы от оказания платных услуг	1753,0	17,0	884,8	901,8	-	420,1	420,1	-1332,9	23,9
Доходы от продажи имущества	240,8	-	-	-	-	-	-	-	-
Доходы от продажи земельных участков	58,0	71,4	48,4	119,8	119,9	108,5	228,4	170,4	393
Штрафы, санкции, возмещение ущерба	857,0	724,4	10,3	734,7	741,8	19,3	761,1	-95,9	88,8
Прочие неналоговые доходы	1200,1	53,3	1291,6	1344,9	6,5	500,0	506,5	-693,6	42,2
ИТОГО НЕНАЛОГОВЫЕ И НАЛОГОВЫЕ ДОХОДЫ	74794,4			48273,1			56633,4		

Таблица П-14.3.

Структура бюджета муниципальных образований Калевальского муниципального района по итогам 2018-2019 года							
№	Бюджетные статьи	2018 год			2019 год		
		Утверждено на год (У), тыс.руб.	Исполнено за год (И), тыс.руб.	Отклонение, И/У, %	Утверждено на год (У), тыс.руб.	Исполнено за год (И), тыс.руб.	Отклонение, И/У, %
1.	МО «Калевальское городское поселение»						
1.1	Доходы местного бюджета (включая безвозмездные поступления) – всего	17375,3	17870,9	495,6	19537,3	20202,6	665,3
1.1.1	в т.ч. безвозмездные поступления	4457,4	798	3659,4	7636,3	7585,5	50,8
1.2	Расходы местного бюджета - всего	17375,3	16958,1	417,2	19537,2	19267,6	
1.3	Профицит, дефицит (-)	0	912,8		0	935	
2.	МО «Боровское сельское поселение»						
2.1	Доходы местного бюджета (включая безвозмездные поступления) – всего	25672,6	25745,4	72,8	23606,3	23130,1	476,2
2.1.1	в т.ч. безвозмездные поступления	22232	22232	0	20206	20198,9	7,1
2.2	Расходы местного бюджета - всего	25672,6	25567,5	105,1	23802,7	23377,1	425,6
2.3	Профицит, дефицит (-)	0	177,9		-196,4	-247	
3.	МО «Луусалмское сельское поселение»						
3.1	Доходы местного бюджета (включая безвозмездные поступления) – всего	4787,6	5038,1	250,5	5016,1	5046,2	30,1
3.1.1	в т.ч. безвозмездные поступления	3746,1	3746,1	0	3869,1	3869,5	0,4
3.2	Расходы местного бюджета - всего	4787,6	4731,2	56,4	5154,3	5123,4	30,9
3.3	Профицит, дефицит (-)	0	306,8		-138,2	-77,1	
4.	МО «Юшкозерское сельское поселение»						
4.1	Доходы местного бюджета (включая безвозмездные поступления) – всего	6914,6	7085,3	170,7	8302,1	8555	252,9
4.1.1	в т.ч. безвозмездные поступления	5072,2	5072,2	0	5840,9	5840,9	0
4.2	Расходы местного бюджета - всего	6914,6	6844,9	69,7	8468,1	8155,1	313
4.3	Профицит, дефицит (-)	0	240,4		166	399,9	233,9

Приложение П-15. – ЦЕЛЕВЫЕ ОРИЕНТИРЫ СОЦИАЛЬНО-ЭКОНОМИЧЕСКОГО РАЗВИТИЯ РЕСПУБЛИКИ КАРЕЛИЯ ДО 2030 ГОДА (КОНСЕРВАТИВНЫЙ, ЦЕЛЕВОЙ, ФОРСИРОВАННЫЙ СЦЕНАРИИ)

Консервативный (инерционный) сценарий предполагает постепенные изменения в социально-экономическом развитии республики, основные параметры конкурентоспособности будут меняться инерционно, в том числе за счет влияния внешних конъюнктурных факторов (сохранение режима экономических санкций), сохранения структуры и объемов федеральной поддержки, включая ФЦП "Развитие Республики Карелия на период до 2020 года". Сама федеральная целевая программа будет успешно завершена, но вероятность ее продолжения после 2020 года оценивается как низкая.

В целом практически весь "бюджет развития" Республики Карелия будет направлен на выполнение мер Указа Президента Российской Федерации от 07.05.2018 N 204 "О национальных целях и стратегических задачах развития Российской Федерации на период до 2024 года", обеспечение стабилизации и сбалансированности бюджетной системы республики, включая обслуживание и снижение государственного долга, а также нивелирование возможных последствий для бюджета республики вследствие возможных изменений в области системы межбюджетных отношений.

Тенденции депопуляции и моноцентричности продолжатся, хотя не будет зафиксировано их ускорение, в том числе за счет действия внешних факторов, свойственных для большинства регионов России, реализации отдельных мер федеральной политики. Город Петрозаводск по-прежнему будет ключевым экономическим центром республики, экономика которой останется преимущественно сырьевой и старопромышленной, с характерными низкими темпами обновления основных фондов, использованием технологий производства третьего и четвертого укладов.

Республика Карелия продолжит инерционно терять человеческий капитал, это будет частично компенсироваться притоком кадров для отдельных инвестиционных проектов. Развитие экономики будет идти по инерционной модели с сохранением или незначительным ростом внебюджетных инвестиций в основной капитал. Однако их объем позволит лишь обеспечить воспроизводство выбывающих основных производственных фондов и компенсировать снижение их стоимости.

Результаты реализации этапов Стратегии социально-экономического развития Республики Карелии	Консервативный сценарий		
	1 этап 2019-2021 гг.	2 этап 2022-2024 гг.	3 этап 2025-2030 гг.
Доля автомобильных дорог регионального или межмуниципального значения, соответствующих нормативным требованиям, в общей протяженности автомобильных дорог регионального или межмуниципального значения относительно их протяженности по состоянию на 31.12.2017 г.	33,2%	35,4%	40,0%
Число газифицированных населенных пунктов (в 2017 г. – 25 ед.)	51	75	150
Достижение ВРП Республики Карелия	304 млрд. руб.	335 млрд. руб.	400 млрд. руб.
Увеличение инвестиций в основной капитал	до 54,3 млрд. руб.	до 62,9 млрд. руб.	до 80 млрд. руб.
Увеличение экспорта несырьевых неэнергетических товаров	до 580 млн.\$	до 700 млн.\$	до 900 млн.\$
Создание в моногородах новых рабочих мест, не связанных с деятельностью градообразующих предприятий, ед.	4 558 мест	5 946 мест	10 000 мест
Рост доли высокотехнологичных и наукоемких отраслей экономики в ВРП	до 16,9%	до 17,7%	до 20%
Рост доли малого и среднего предпринимательства в ВРП региона	до 23,9%	до 25,5%	до 27%
Рост численности лиц, размещенных в коллективных средствах размещения (415 тыс. чел. в 2017 г.)	до 482 тыс. чел.	до 595 тыс. чел.	до 1000 тыс. чел.
Объем жилищного строительства	240 тыс. м ² /год	245 тыс. м ² /год	260 тыс. м ² /год

Снижение доли проб питьевой воды, не соответствующих нормативам	с 30 до 26%	до 20%	до 10%
Увеличение ожидаемой продолжительности жизни (70,7 лет в 2017 г.)	до 70,9 лет	до 72,2 лет	до 76 лет
Доля жителей Республики Карелия, систематически занимающихся физической культурой и спортом, в общей численности граждан (36,6% в 2017 г.)	39,0%	41,2%	45,0%
Доля населения с доходами ниже прожиточного минимума в общей численности населения (17,3% в 2017)	14,6%	13,5%	12,0%
Доля граждан, принимающих участие в решении вопросов развития городской среды, в общей численности граждан (0% в 2017 г.)	18,0%	25,0%	40,0%

Целевой сценарий предполагает фокусировку региональной политики на решении приоритетных социально-экономических задач таким образом, чтобы на первом этапе сформировать необходимые условия и стимулы для ускорения социально-экономического развития Республики Карелия, на втором этапе - полностью устранить факторы, вынуждающие население покидать регион.

Бюджет развития Республики Карелия после 2020 года будет основан на утвержденной новой ФЦП после реализации ФЦП "Развитие Республики Карелия на период до 2020 года", что позволит сконцентрировать усилия не только на решении приоритетных задач, поставленных в Указе Президента Российской Федерации от 7 мая 2018 года N 204 "О национальных целях и стратегических задачах развития Российской Федерации на период до 2024 года", но и на ликвидации отдельных узких мест во всех приоритетных направлениях развития республики - в социальной сфере, инженерной и транспортной инфраструктуре, в сфере экологического развития, научно-технологической сфере и др.

Основные инфраструктурные проблемы республики, включая современную транспортную систему и систему связи (мобильная связь и Интернет во всех населенных пунктах), предполагается решить к концу 2020-х годов по мере увеличения уровня федеральной поддержки, в том числе в рамках проектов с софинансированием из регионального бюджета, привлечения внебюджетных средств.

Ключевыми точками роста в области экономического развития станут малые и средние инвестиционные проекты, реализованные с использованием инструментов адресной государственной поддержки, а также с использованием новых и существующих механизмов промышленной политики: льгот и форм поддержки ТОСЭР, услуг промышленных парков, программ поддержки институтов развития Российской Федерации, механизмов кластерной политики. Отдельной точкой роста станет малое и среднее предпринимательство, в том числе высокотехнологичное. Основной прирост числа новых рабочих мест будет обеспечен путем развития массового предпринимательства, включая сферу туризма, деятельность гостиниц и ресторанов, торговлю и услуги, а также путем развития сферы социального обслуживания и оздоровления.

В социальной сфере предполагается создание условий для обеспечения высокого уровня качества жизни, внедрение передовых технологий в здравоохранении (в том числе цифровых), обеспечение доступности дополнительного образования детей, дошкольного образования. Продолжится активная поддержка учреждений науки и образования, будут созданы условия для повышения глобальной конкурентоспособности научно-образовательного сектора Республики Карелия. Республика сохранит статус одного из крупных российских центров науки и образования.

Республика Карелия будет использовать пространственный потенциал отдельных территорий. Для каждой территории будут определены проекты умной специализации, выявлена уникальная роль в социально-экономической системе Российской Федерации и региона с учетом разнообразия и специфики имеющихся ресурсов. Такой подход позволит диверсифицировать политику в отношении муниципалитетов и использовать естественные преимущества Республики Карелия в разнообразии ресурсов и потенциала отдельных территорий перед другими регионами Российской Федерации.

Результаты реализации этапов Стратегии социально-экономического развития Республики Карелии	Целевой сценарий		
	1 этап 2019-2021 гг.	2 этап 2022-2024 гг.	3 этап 2025-2030 гг.
Доля автомобильных дорог регионального или межмуниципального значения, соответствующих нормативным требованиям, в общей протяженности автомобильных дорог регионального или межмуниципального значения относительно их протяженности по состоянию на 31.12.2017 г.	34,3%	40,0%	55,0%
Число газифицированных населенных пунктов (в 2017 г. – 25 ед.)	61	103	220
Достижение ВРП Республики Карелия	320 млрд. руб.	380 млрд. руб.	450 млрд. руб.
Увеличение инвестиций в основной капитал	до 59,2 млрд. руб.	до 74,1 млрд. руб.	до 100 млрд. руб.
Увеличение экспорта несырьевых неэнергетических товаров	до 620 млн.\$	до 790 млн.\$	до 1000 млн.\$
Создание в моногородах новых рабочих мест, не связанных с деятельностью градообразующих предприятий, ед.	5 084 мест	7 279 мест	13 000 мест
Рост доли высокотехнологичных и наукоемких отраслей экономики в ВРП	до 17,4 %	до 18,8 %	до 22,0 %
Рост доли малого и среднего предпринимательства в ВРП региона	до 26,7 %	до 30,5 %	до 32,0 %
Рост численности лиц, размещенных в коллективных средствах размещения (415 тыс. чел. в 2017 г.)	до 537 тыс. чел.	до 721 тыс. чел.	до 1 250 тыс. чел.
Объем жилищного строительства	250 тыс. м ² /год	270 тыс. м ² /год	360 тыс. м ² /год
Снижение доли проб питьевой воды, не соответствующих нормативам	с 30 до 21 %	до 13 %	до 5 %
Увеличение ожидаемой продолжительности жизни (70,7 лет в 2017 г.)	до 71,4 лет	до 73,3 лет	до 78 лет
Доля жителей Республики Карелия, систематически занимающихся физической культурой и спортом, в общей численности граждан (36,6% в 2017 г.)	40,2 %	43,9 %	50,0%
Доля населения с доходами ниже прожиточного минимума в общей численности населения (17,3% в 2017)	13,3 %	11,2 %	9,0 %
Доля граждан, принимающих участие в решении вопросов развития городской среды, в общей численности граждан (0% в 2017 г.)	20,0%	27,0%	50,0%

Форсированный сценарий предполагает:

1 этап: Создание базовых условий для устойчивого развития Республики Карелия. Приоритет отдается развитию инженерной, энергетической, транспортной инфраструктуры, связи, т.е. в целом созданию базовых условий для формирования модели устойчивого развития. Помимо этого, будет развиваться социальная инфраструктура, будут обеспечены условия для повышения качества здравоохранения, образования, в том числе дополнительного.

Важным элементом региональной экономической политики станет создание необходимых условий (правовых и организационных) для увеличения объема инвестиций и развития новых отраслей и секторов экономики, будут реализованы новые инструменты промышленной политики и меры по диверсификации экономики моногородов, по повышению конкурентоспособности местных производителей, будут расширены объем и перечень мер государственной поддержки предпринимательства. Особое место в региональной политике будет уделено сокращению государственного долга республики и его приведение в соответствии с требованиями Бюджетного кодекса Российской Федерации.

2 этап: Формирование новой модели развития Республики Карелия, основанной на принципах устойчивого развития, выполнение положений Указа Президента

Российской Федерации от 7 мая 2018 №204 «О национальных целях и стратегических задачах развития Российской Федерации на период до 2024 года».

На втором этапе продолжится «развязка» узких мест в инженерной, транспортной, энергетической инфраструктуре, системе связи. Произойдет формирование основы транспортного каркаса республики, транспортной связью (в том числе общественным транспортом) будут обеспечены все населенные пункты региона. В сфере промышленной и инвестиционной политики меры, реализация которых была начата на первом этапе (диверсификация, кластерная политика, «перегрузка «промышленной политики»), будут масштабироваться, уточняться. Особое внимание будет уделено расширению господдержки межотраслевой и внутриотраслевой кооперации между предприятиями и повышению эффективности производственных кластеров как инструментов концентрации производственных цепочек и добавленной стоимости на территории Карелии.

В социальной сфере продолжится реализация политики внедрения цифровых технологий. Качество социальных услуг обеспечено на уровне лучшей российской практики, полностью ликвидированы очереди в детские сады, в том числе для детей в возрасте 0-3 лет. Все целевые значения Указа Президента Российской Федерации от 7 мая 2018 года №204 «О национальных целях и стратегических задачах развития российской Федерации на период до 2024 года» будут достигнуты, в том числе в рамках национальных проектов по направлениям «демография», «здравоохранение», «образование», «жилище и городская среда», «экология», «безопасные и качественные автомобильные дороги», «производительность и поддержка занятости», «наука», «цифровая экономика», «культура», «малое и среднее предпринимательство и поддержка индивидуальной предпринимательской инициативы», «международная кооперация и экспорт».

3 этап: Реализация модели устойчивого развития, повышение качества жизни, рывок в развитии отраслей человеческого капитала. Предполагается масштабирование лучшего опыта социальной политики, внедрение человеко-ориентированного и эколого-ориентированного подхода к экономическому развитию. Будет осуществлено внедрение технологий бережливого производства во всех муниципальных и региональных учреждениях, в том числе в учреждениях здравоохранения. В промышленности будут широко применяться экологически чистые технологии. Городские округа будут развиваться с учетом принципов создания современной гуманистической городской среды. Аварийный ремонт в жилищно-коммунальном хозяйстве сменится плановым, будут ликвидированы все узкие места в инфраструктуре (транспортной, энергетической, инженерной, связи).

В Республике Карелия будут реализованы современные механизмы управления регионом, внедрены самые передовые практики общественного участия, механизмы прямой демократии и цифровые технологии умных домов. Республика Карелия получит кредитный рейтинг на инвестиционном уровне.

Результаты реализации этапов Стратегии социально-экономического развития Республики Карелии	Целевой сценарий		
	1 этап 2019-2021 гг.	2 этап 2022-2024 гг.	3 этап 2025-2030 гг.
Доля автомобильных дорог регионального или межмуниципального значения, соответствующих нормативным требованиям, в общей протяженности автомобильных дорог регионального или межмуниципального значения относительно их протяженности по состоянию на 31.12.2017 г.	41,0 %	50,0 %	70,0 %
Число газифицированных населенных пунктов (в 2017 г. – 25 ед.)	67	125	270
Достижение ВРП Республики Карелия	328 млрд. руб.	400 млрд. руб.	500 млрд. руб.
Увеличение инвестиций в основной капитал	до 64,9 млрд. руб.	до 86,9 млрд. руб.	до 120 млрд. руб.
Увеличение экспорта несырьевых неэнергетических товаров	до 673 млн.\$	до 870 млн.\$	до 1 100 млн.\$
Создание в моногородах новых рабочих мест, не связанных с деятельностью градообразующих предприятий, ед.	5 577 мест	9 101 мест	20 000 мест

Стратегия социально-экономического развития муниципального образования «Калевальский национальный район»
на период до 2030 года

Рост доли высокотехнологичных и наукоемких отраслей экономики в ВРП	до 17,8 %	до 19,9 %	до 25,0 %
Рост доли малого и среднего предпринимательства в ВРП региона	до 29,3 %	до 35,5 %	до 37,0 %
Рост численности лиц, размещенных в коллективных средствах размещения (415 тыс. чел. в 2017 г.)	до 589 тыс. чел.	до 847 тыс. чел.	до 1 500 тыс. чел.
Объем жилищного строительства	260 тыс. м ² /год	290 тыс. м ² /год	460 тыс. м ² /год
Снижение доли проб питьевой воды, не соответствующих нормативам	с 30 до 15 %	до 3 %	0 %
Увеличение ожидаемой продолжительности жизни (70,7 лет в 2017 г.)	до 72,5 лет	до 74,0 лет	до 80 лет
Доля жителей Республики Карелия, систематически занимающихся физической культурой и спортом, в общей численности граждан (36,6% в 2017 г.)	46,5 %	55,0 %	58,0 %
Доля населения с доходами ниже прожиточного минимума в общей численности населения (17,3% в 2017)	11,9 %	8,4 %	5,0 %
Доля граждан, принимающих участие в решении вопросов развития городской среды, в общей численности граждан (0% в 2017 г.)	22,5 %	30,0 %	60,0%

Приложение П-16. – ПЕРЕЧЕНЬ НАЦИОНАЛЬНЫХ И ФЕДЕРАЛЬНЫХ ПРОЕКТОВ, ГОСУДАРСТВЕННЫХ ПРОГРАММ РЕСПУБЛИКИ КАРЕЛИЯ

НАЦИОНАЛЬНЫЕ И ФЕДЕРАЛЬНЫЕ ПРОЕКТЫ

№ Название национального проекта

1. Национальный проект «Здравоохранение» (сроки реализации 01.01.2019-31.12.2024 годы):

1. Национальный проект «Здравоохранение» (сроки реализации 01.01.2019-31.12.2024 годы, продлены до 2030 года):

Цели и целевые показатели:

- Снижение смертности населения трудоспособного возраста до 350 случаев на 100 тыс. населения;
- Снижение смертности от болезней системы кровообращения до 450 случаев на 100 тыс. населения;
- Снижение смертности от новообразований, в том числе от злокачественных, до 185 случаев на 100 тыс. населения;
- Снижение младенческой смертности до 4,5 случая на 1 тыс. родившихся детей;
- Ликвидация кадрового дефицита в медицинских организациях, оказывающих первичную медико-санитарную помощь;
- Обеспечение охвата всех граждан профилактическими медицинскими осмотрами не реже одного раза в год;
- Обеспечение оптимальной доступности для населения (в том числе для жителей населенных пунктов, расположенных в отдаленных местностях) медицинских организаций, оказывающих первичную медико-санитарную помощь;
- Оптимизация работы медицинских организаций, оказывающих первичную медицинскую помощь, сокращение времени ожидания в очереди при обращении граждан в указанные медицинские организации, упрощение процедуры записи на прием к врачу;

Название федеральных проектов, входящих в состав национального проекта «Здравоохранение»:

• Развитие системы оказания первичной медико-санитарной помощи;	• Борьба с онкологическими заболеваниями;
• Борьба с сердечно-сосудистыми заболеваниями;	• Развитие экспорта медицинских услуг;
• Развитие детского здравоохранения, включая создание современной инфраструктуры оказания медицинской помощи детям;	• Развитие сети национальных медицинских исследовательских центров и внедрение инновационных медицинских технологий;
• Обеспечение медицинских организаций системы здравоохранения квалифицированными кадрами;	• Создание единого цифрового контура в здравоохранении на основе единой государственной информационной системы здравоохранения (ЕГИСЗ).

2. Национальный проект «Образование» (сроки реализации 01.01.2019-31.12.2024 годы, продлены до 2030 года):

Цели и целевые показатели:

Воспитание гармонично развитой и социально ответственной личности на основе духовно-нравственных ценностей народов Российской Федерации, исторических и национально-культурных традиций.

Название федеральных проектов, входящих в состав национального проекта «Образование»:

• Современная школа;	• Молодые профессионалы (Повышение конкурентоспособности профессионального образования);
• Успех каждого ребенка;	• Новые возможности для каждого;
• Поддержка семей, имеющих детей;	• Социальная активность;
• Цифровая образовательная среда;	• Экспорт образования;
• Учитель будущего;	• Социальные лифты для каждого.

3. Национальный проект «Демография» (сроки реализации 01.01.2019-31.12.2024 годы, продлены до 2030 года):

Цели и целевые показатели:

- Увеличение ожидаемой продолжительности здоровой жизни до 67 лет;
- Увеличение суммарного коэффициента рождаемости до 1,7 на одну женщину;
- Увеличение доли граждан, ведущих здоровый образ жизни;
- Увеличение до 55% доли граждан, систематически занимающихся физической культурой и спортом.

Название федеральных проектов, входящих в состав национального проекта «Демография»:

• Фининсовая поддержка семей при рождении детей;	• Содействие занятости женщин – создание условий дошкольного образования для детей в возрасте до трех лет;
• Старшее поколение;	
• Укрепление общественного здоровья;	• Спорт – норма жизни.

4. Национальный проект «Культура» (сроки реализации 01.01.2019-31.12.2024 годы, продлены до 2030 года):

Цели и целевые показатели:

- Увеличение на 15% числа посещений организаций культуры;
- Увеличение числа обращений к цифровым ресурсам в сфере культуры в 5 раз.

Название федеральных проектов, входящих в состав национального проекта «Культура»:

• Культурная среда;	• Цифровая культура.
---------------------	----------------------

• Творческие люди;	
--------------------	--

5. Национальный проект «Безопасные и качественные автомобильные дороги» (сроки реализации 03.12.2018-31.12.2024 годы, продлены до 2030 года):

Цели и целевые показатели:

- Увеличение доли автомобильных дорог регионального значения, соответствующих нормативным требованиям, в их общей протяженности не менее чем до 50% (относительно их протяженности по состоянию на 31 декабря 2017 г.);
- Снижение количества мест концентрации ДТП (аварийно-опасных участков) на дорожной сети в два раза по сравнению в 2017 годом до уровня, не превышающего 4 человек на 100 тыс. населения (к 2030 г. - стремление к нулевому уровню смертности);
- Создание Реестра новых и наилучших технологий, материалов и технологических решений повторного применения и доведение доли контрактов на осуществление дорожной деятельности в рамках нацпроекта, предусматривающих использование новых технологий и материалов, включенных в Реестр, до 80% к концу 2024 года;
- Доведение доли контрактов на осуществление дорожной деятельности в рамках национального проекта, предусматривающих выполнение работ на принципах контракта жизненного цикла, предусматривающего объединение в один контракт различных видов дорожных работ, до 70% к концу 2024 года в общем объеме новых государственных контрактов на выполнение работ по капитальному ремонту, ремонту и содержанию автомобильных дорог;

Название федеральных проектов, входящих в состав национального проекта «Безопасные и качественные автомобильные дороги»:

• Дорожная сеть;	• Безопасность дорожного движения.
• Общесистемные меры развития дорожного хозяйства;	

6. Национальный проект «Жилье и городская среда» (сроки реализации 01.10.2018-31.12.2024 годы, продлены до 2030 года):

Цели и целевые показатели:

- Обеспечение доступным жильем семей со средним достатком, в том числе создание возможностей для приобретения (строительства ими жилья с использованием ипотечного кредита, ставка по которому должна быть менее 8%);
- Увеличение объема жилищного строительства не менее чем до 120 млн. м² в год;
- Кардинальное повышение комфортности городской среды, повышение индекса качества городской среды на 30%, сокращение в соответствии с этим индексом количества городов с неблагоприятной средой в два раза;
- Создание механизма прямого участия граждан в формировании комфортной городской среды, увеличение доли граждан, принимающих участие в решении вопросов развития городской среды, до 30%;

Обеспечение устойчивого сокращения непригодного для проживания жилищного фонда.

Название федеральных проектов, входящих в состав национального проекта «Жилье и городская среда»:

• Ипотека;	• Формирование комфортной городской среды;
• Жилье;	• Обеспечение устойчивого сокращения непригодного для проживания жилищного фонда.

7. Национальный проект «Экология» (сроки реализации 01.10.2018-31.12.2024 годы, продлены до 2030 года):

Цели и целевые показатели:

- Эффективное обращение с отходами производства и потребления, включая ликвидацию всех выявленных на 1 января 2018 года несанкционированных свалок в границах города;
- Снижение уровня загрязнения атмосферного воздуха в крупных промышленных центрах, в том числе уменьшение не менее чем на 20% совокупного объема выбросов загрязняющих веществ в атмосферный воздух в наиболее загрязненных городах;
- Повышение качества питьевой воды для населения, в том числе для жителей населенных пунктов, необорудованных современными системами центрального водоснабжения;
- Экологическое оздоровление водных объектов, включая реку Волгу, и сохранение уникальных водных систем, включая озера Байкал и Телецкое;
- Сохранение биологического разнообразия, в том числе посредством создания не менее 24 новых особо охраняемых природных территорий;
- Обеспечение баланса выбытия и воспроизводства лесов в соотношении 100% к 2024 году.

Название федеральных проектов, входящих в состав национального проекта «Экология»:

• Развитие научной и научно-производственной кооперации;	• Развитие передовой инфраструктуры для проведения исследований и разработок в Российской Федерации.
• Развитие кадрового потенциала в сфере исследований и разработок;	

8. Национальный проект «Малое и среднее предпринимательство и поддержка индивидуальной предпринимательской инициативы» (сроки реализации 15.01.2018-31.12.2024 годы, продлены до 2030 года):

Цели и целевые показатели:

- Увеличение численности занятых в сфере малого и среднего предпринимательства, включая индивидуальных предпринимателей.

Название федеральных проектов, входящих в состав национального проекта «Малое и среднее предпринимательство и поддержка индивидуальной предпринимательской инициативы»:

• Улучшение условий ведения предпринимательской деятельности;	• Создание системы поддержки фермеров и развитие сельской кооперации;
---	---

• Акселерация субъектов МСП;	• Расширение доступа субъектов МСП к финансовым ресурсам, в том числе и льготному финансированию.
• Популяризация предпринимательства;	

9. Национальный проект «Цифровая экономика» (сроки реализации 01.10.2018-31.12.2024 годы, продлены до 2030 года):

Цели и целевые показатели:

- Увеличение внутренних затрат на развитие цифровой экономики за счет всех источников (по доле в ВВП) не менее чем в 3 раза по сравнению с 2017 года;
- Создание устойчивой и безопасной информационно-телекоммуникационной инфраструктуры высокоскоростной передачи, обработки и хранения больших объемов данных, доступной для всех организаций и домохозяйств;
- Использование преимущественно отечественного программного обеспечения государственными органами, органами местного самоуправления и организациями.

Название федеральных проектов, входящих в состав национального проекта «Цифровая экономика»:

• Нормативное регулирование цифровой среды;	• Информационная безопасность;
• Информационная инфраструктура;	• Цифровые технологии;
• Кадры для цифровой экономики;	• Цифровое государственное управление.

11. Национальный проект «Производительность труда и поддержка занятости» (сроки реализации 01.10.2018-31.12.2024 годы, продлены до 2030 года):

Цели и целевые показатели:

- Рост производительности труда на предприятиях.
- Увеличение количества средних и крупных предприятий базовых несырьевых отраслей экономики, вовлеченных в реализацию национального проекта.

Название федеральных проектов, входящих в состав национального проекта «Производительность труда и поддержка занятости»:

• Системные меры по повышению производительности труда;	• Поддержка занятости и повышение эффективности рынка труда для обеспечения роста производительности труда.
• Адресная поддержка повышения производительности труда на предприятиях;	

12. Национальный проект «Международная кооперация и экспорт» (сроки реализации 01.10.2018-31.12.2024

годы, продлены до 2030 года):

Цели и целевые показатели:

Прирост доли экспорта продукции обрабатывающей промышленности, сельскохозяйственной продукции и услуг.

Название федеральных проектов, входящих в состав национального проекта «Международная кооперация и экспорт»:

• Промышленный экспорт;	• Логистика международной торговли»;
• Экспорт продукции АПК;	• Системные меры развития международной кооперации и экспорта.
• Экспорт услуг;	

ГОСУДАРСТВЕННЫЕ ПРОГРАММЫ РЕСПУБЛИКИ КАРЕЛИЯ

НОВОЕ КАЧЕСТВО ЖИЗНИ

Государственная программа Республики Карелия «Развитие здравоохранения»

Государственная программа Республики Карелия «Развитие образования»

Подпрограмма 1 «Развитие профессионального образования»

Подпрограмма 2 «Развитие общего образования. Создание новых мест в общеобразовательных организациях в соответствии с прогнозируемой потребностью и современными условиями обучения»

Подпрограмма 3 «Совершенствование управления системы образования»

Подпрограмма 4 «Развитие дополнительного образования детей»

Подпрограмма 5 «Совершенствование молодежной политики»

Подпрограмма 6 «Патриотическое воспитание граждан Российской Федерации, проживающих на территории Республики Карелия»

Государственная программа Республики Карелия «Совершенствование социальной защиты граждан»

Государственная программа Республики Карелия «Доступная среда в Республике Карелия»

Государственная программа Республики Карелия «Обеспечение доступным и комфортным жильем и жилищно-коммунальными услугами»

Государственная программа Республики Карелия «Формирование современной городской среды»

Государственная программа Республики Карелия «Содействие занятости населения»

Государственная программа Республики Карелия «Оказание содействия добровольному переселению в Республику Карелия соотечественников, проживающих за рубежом»

Государственная программа Республики Карелия «Развитие культуры»

Государственная программа Республики Карелия «Развитие физической культуры и спорта»

ИННОВАЦИОННОЕ РАЗВИТИЕ ЭКОНОМИКИ

10.	Государственная программа Республики Карелия «Экономическое развитие и инновационная экономика»
10.1	Подпрограмма 1 «Формирование благоприятной инвестиционной среды»
10.2	Подпрограмма 2 «Развитие малого и среднего предпринимательства»
10.3	Подпрограмма 3 «Развитие инновационной деятельности»
10.4	Подпрограмма 4 «Совершенствование государственного и муниципального управления»
10.5	Подпрограмма 5 «Совершенствование системы государственного стратегического управления»
11.	Государственная программа Республики Карелия «Информационное общество»
12.	Государственная программа Республики Карелия «Развитие транспортной системы»
13.	Государственная программа Республики Карелия «Развитие агропромышленного и рыбохозяйственного комплексов»
14.	Государственная программа Республики Карелия «Воспроизводство и использование природных ресурсов и охрана окружающей среды»
15.	Государственная программа Республики Карелия «Энергосбережение, энергоэффективность и развитие энергетики»
16.	Государственная программа Республики Карелия «Развитие туризма»
III.	ОБЕСПЕЧЕНИЕ БЕЗОПАСНОСТИ
17.	Государственная программа Республики Карелия «Развитие системы защиты населения и территории от последствий чрезвычайных ситуаций, профилактика правонарушений и терроризма»
IV.	ЭФФЕКТИВНОЕ ГОСУДАРСТВО
18.	Государственная программа Республики Карелия «Развитие институтов гражданского общества и развитие местного самоуправления, защита прав и свобод человека и гражданина»
19.	Государственная программа Республики Карелия «Эффективное управление региональными финансами»
20.	Государственная программа Республики Карелия «Управление государственным имуществом Республики Карелия»
21.	Государственная программа Республики Карелия «Этносоциальное и этнокультурное развитие территорий традиционного проживания коренных народов»